
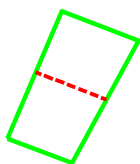


Projektētās teritorijas shēma pirms zemes ierīcības projekta izstrādes

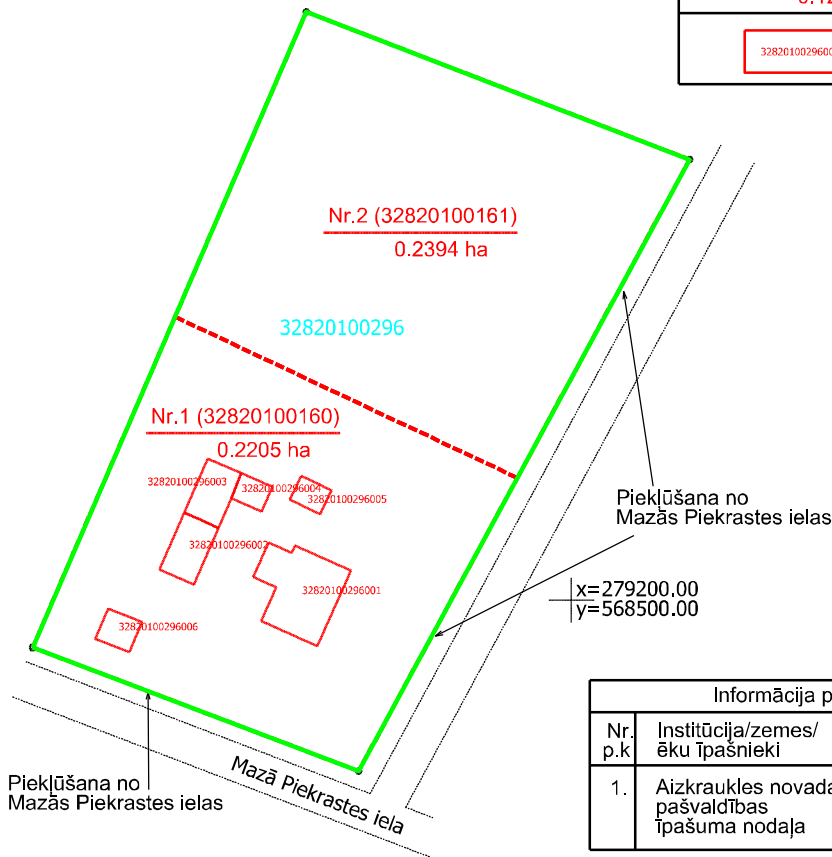


Projektētās teritorijas shēma pēc zemes ierīcības projekta izstrādes



Apzīmējumi

	zemes ierīcības projekta robeža
	esošo zemes vienību robežas ar robežpunktu
	nekustamā īpašuma objekta apgrūtinājumu robežas
	projektēto zemes vienību robežas
32820100296	zemes vienības kadastra apzīmējums
Nr.7 (80310020251) 0.1219 ha	projektētās zemes vienības numurs kadastra apzīmējums un platība
32820100296001	būve



Nr. p.k	Institūcija/zemes/ēku īpašnieki	Datums	Institūcijas pārstāvis	Paraksts e-pasts e-doc	Nr.
1.	Aizkraukles novada pašvaldības īpašuma nodaļa	21.02.2024	A.Krusta	e-doc	

Kadastra apzīmējums	Platība
32820100296	0,4599 ha
kopā	0,4599 ha

Projektētās zemes vienības un apgrūtinājumi					
Projektētās zemes vienības				Apgrūtinājumi	
Nr.	Kadastra apzīmējums	Platības no esošajām zemes vienībām	Platība	Kārtas nr.	Klasifikācijas kods
1	32820100160	0.2205 ha no 32820100296	0.2205 ha	nav	-
2	32820100161	0.2394 ha no 32820100296	0.2394 ha	nav	-
			kopā		0.4599 ha

Zemes ierīcības projekts Nekustamais īpašums Mazā Piekraustes iela 4, Skrīverī, Skrīveru pagasts, Aizkraukles novads zemes vienībai ar kadastra apzīmējumu 32820100296	
Zemes ierīcības projekta grafiskās daļas mērogs 1: 1000 LKS-92 koordinātu sistēma Mēroga koeficients 0.999657	Kartogrāfiskā materiāla pamatne: - zemes robežu plāns (VZD Aizkraukles rajona nodaļa Mērniecības birojs, 05.11.1997., 1:1000)
Nekustamā īpašuma (z.v.ar kad.apz.32820100296) īpašnieks	Jānis Iraids e-doc 23.02.2024
Guntars Brils	Zemes ierīkotāja sertifikāts Nr. AA0015. izdots 31. 03.2009., derīgs līdz 30.03.2024.