



LATVIJAS REPUBLIKA

ZEMES ROBEŽU PLĀNS

Zemes vienības kadastra apzīmējums : 3250 003 0208

Plāns izgatavots pamatojoties uz Jaunjelgavas novada domes 2014.gada 24.jūlija izbraukuma sēdes lēmumu Nr.39 (protokols Nr.21) „Par zemes vienību ieskaitīšanu pašvaldībai piekritīgās zemēs”.

Robežas uzmērītas no 20.04.2021. – 28.04.2021.

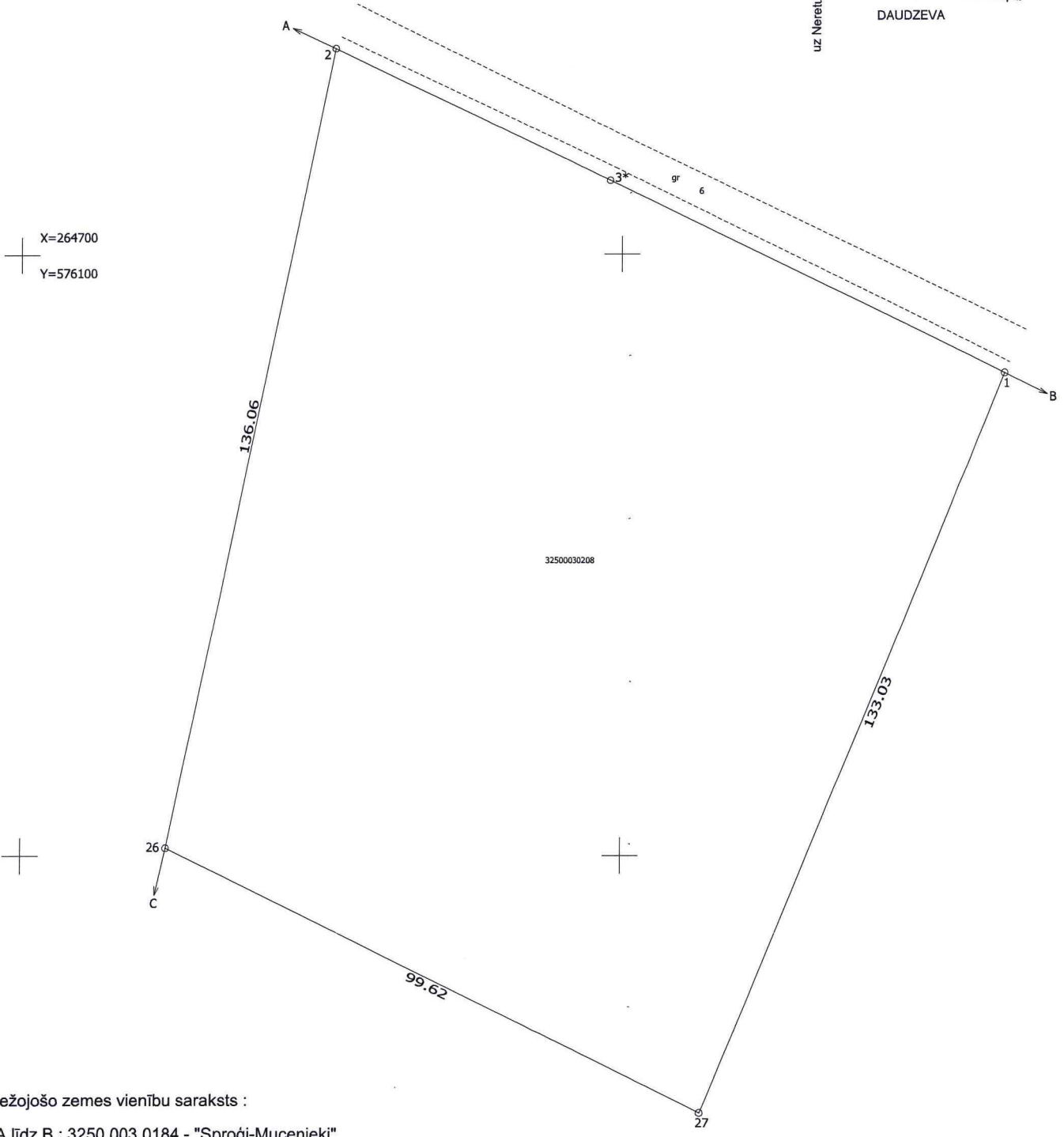
Plāna mērogs 1 : 1000.

Zemes vienības platība 1.48 ha.

IK „Sertificēts mērnieks A.Bērziņš“ vadītājs		Auseklis Bērziņš	05.05.2021.
Ierosinātājs ir informēts par kadastrālās uzmērīšanas laikā veiktajām darbībām, to rezultātiem.		Jaunjelgavas novada pašvaldības izpilddirektors Uldis Albiņš	05.05.2021.

ZEMES VIENĪBA UZMĒRĪTA
LKS-92TM
Mēroga koeficients 0.999671

ZEMES VIENĪBAS IZVIETOJUMA SHĒMA



X=264700
Y=576100

Robežojošo zemes vienību saraksts :

- No A līdz B : 3250 003 0184 - "Sproģi-Mucenieki"
- No B līdz C : 3250 003 0047 - "Kūlīši"
- No C līdz A : 3250 003 0114 - "Rieksti"

Plāna mērogs 1 : 1000
Zemes vienības platība 1.48 ha

Mērnīeks Auseklis Bērziņš (sert. Nr.AB0059, derīgs no 22.12.2010. līdz 21.12.2025.)
apliecina, ka plāns izgatavots atbilstoši Ministru kabineta 2011. gada 27. decembra
noteikumiem Nr. 1019 "Zemes kadastrālās uzmērīšanas noteikumi"

Auseklis Bērziņš

05.05.2021.

LATVIJAS REPUBLIKA



SITUĀCIJAS PLĀNS

Zemes vienības kadastra apzīmējums : 3250 003 0208

Situācijas elementi uzmērīti no 20.04.2021. – 28.04.2021.

Plāna mērogs 1 : 1000.

Zemes vienības platība 1.48 ha.

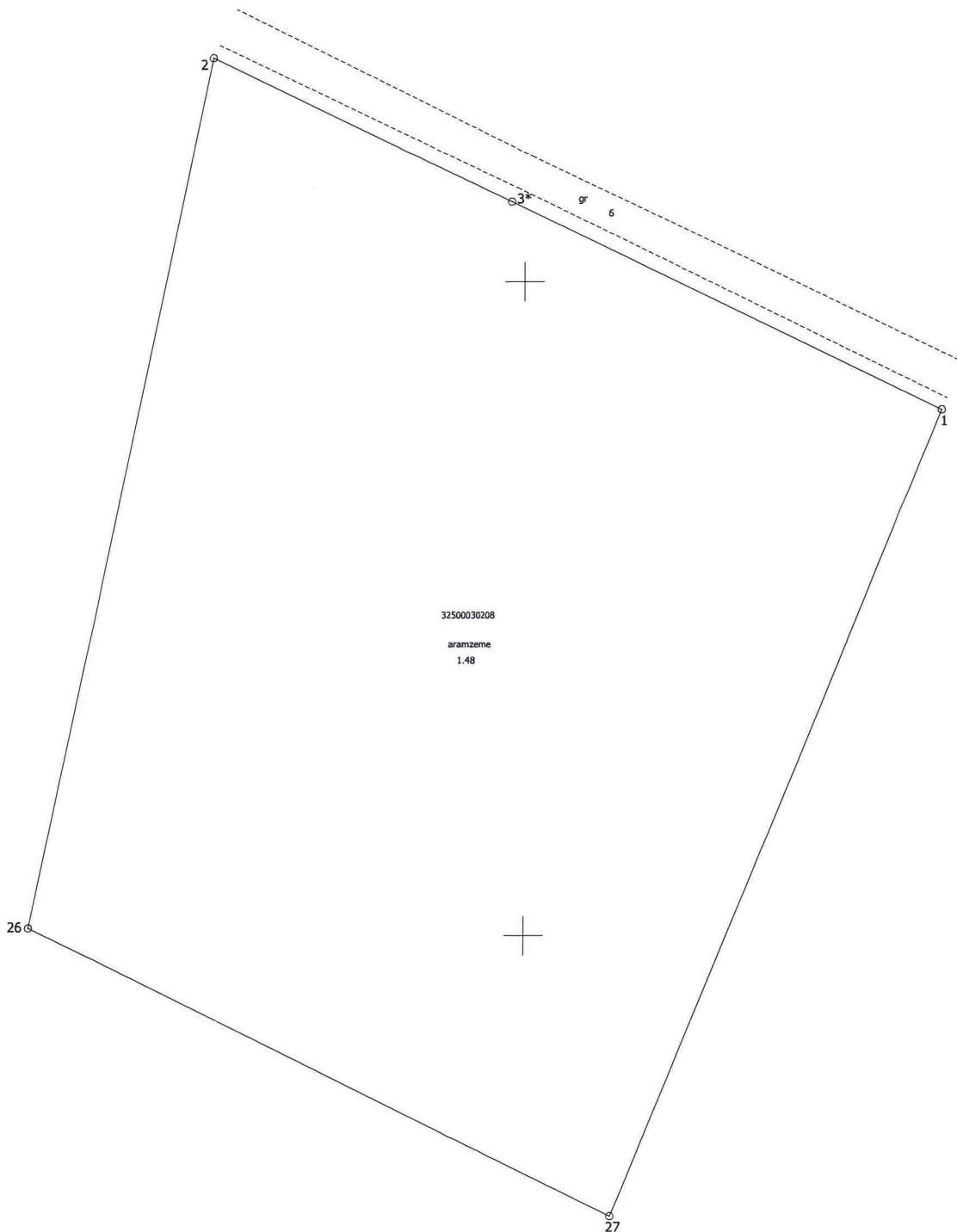
IK „Sertificēts mērnīeks A.Bērziņš“ vadītājs		Auseklis Bērziņš	05.05.2021.
Ierosinātājs ir informēts par kadastrālās uzmērīšanas laikā veiktajām darbībām, to rezultātiem.		Jaunjelgavas novada pašvaldības izpilddirektors Uldis Albiņš	05.05.2021.

ZEMES LIETOŠANAS VEIDU EKSPĻIKĀCIJA



Zemes vienības platība, ha	Lauksaimniecībā izmantojamā zeme	tajā skaitā												
		Arāmzeme				Meži	Krūmāji	Purvi	Ūdens objektu zeme	tajā skaitā		Zeme zem ēkām un pagalmiem	Zeme zem ceļiem	Pārējās zemes
		Arāmzeme	Augļu dārzī	Plāvas	Ganības					zem ūdeņiem	zem zivju dīķiem			
1.48	1.48	1.48	-	-	-	-	-	-	-	-	-	-	-	-

X=264700
Y=576100



Plāna mērogs 1 : 1000

Mērnieks Auseklis Bērziņš (sert. Nr.AB0059, derīgs no 22.12.2010. līdz 21.12.2025.)
apliecina, ka plāns izgatavots atbilstoši Ministru kabineta 2011. gada 27. decembra
noteikumiem Nr. 1019 "Zemes kadastrālās uzmērīšanas noteikumi"

Auseklis Bērziņš

05.05.2021.

LATVIJAS REPUBLIKA

APGRŪTINĀJUMU PLĀNS

Zemes vienības kadastra apzīmējums : 3250 003 0208



Apgrūtinājumu saraksts :

1.	7312030303 - ekspluatācijas aizsargjoslas teritorija gar valsts vietējiem un pašvaldību autoceļiem lauku apvidos – 0.31 ha
----	--

Apgrūtinājumu plāns izgatavots 2021.gada 5.maijā.

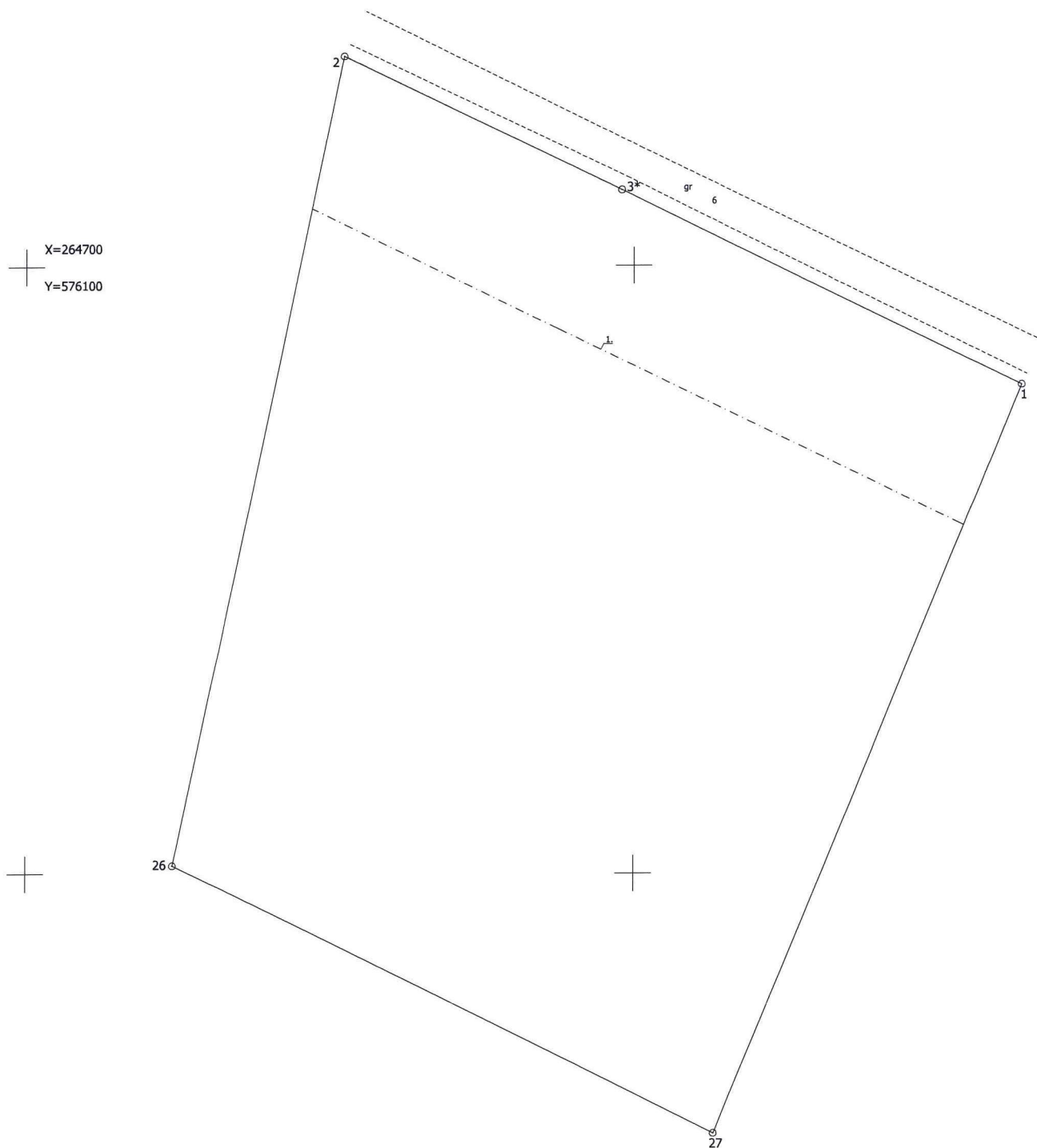
Plāna mērogs 1 : 1000.

Zemes vienības platība 1.48 ha.

Saskaņoja : Jaunjelgavas novada pašvaldības izpilddirektors	paraksts	Uldis Albiņš	05.05.2021.
IK „Sertificēts mērnieks A.Bērziņš“ vadītājs		Auseklis Bērziņš	05.05.2021.
Ierosinātājs ir informēts par kadastrālās uzmērīšanas laikā veiktajām darbībām, to rezultātiem.		Jaunjelgavas novada pašvaldības izpilddirektors Uldis Albiņš	05.05.2021.



X=264700
Y=576100



Plāna mērogs 1 : 1000

Mērnieks Auseklis Bērziņš (sert. Nr.AB0059, derīgs no 22.12.2010. līdz 21.12.2025.)
apliecina, ka plāns izgatavots atbilstoši Ministru kabineta 2011. gada 27. decembra
noteikumiem Nr. 1019 "Zemes kadastrālās uzmērīšanas noteikumi"

Auseklis Bērziņš

05.05.2021.