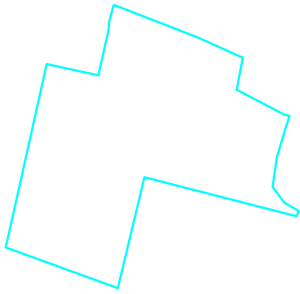
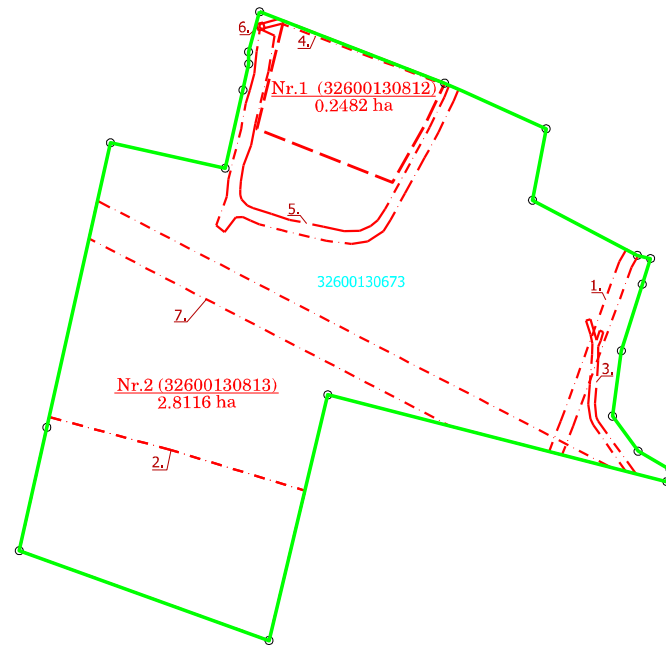
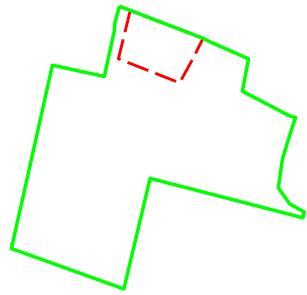


Projektētās teritorijas shēma pirms zemes ierīcības projekta izstrādes



Projektētās teritorijas shēma pēc zemes ierīcības projekta izstrādes



Apzīmējumi:

- 32600130673 esošās zemes vienības kadastra apzīmējums
- esošās zemes vienības robeža ar robežpunktiem
- zemes ierīcības projekta robežas
- - - projektētās zemes vienības robeža
- - - Nr.2 (32600130813) projektētās zemes vienības kadastra apzīmējums un platība 2.8116 ha
- - - nekustamā īpašuma apgrūtinājuma robeža

	Saskaņots	
AS "Augstsprieguma tīkls"	Ģ.Melderis	04.10.2021.
AS "Sadales tīkls"	Elīna Tetere	04.10.2021.

Esoša zemes vienība	
Kadastra apzīmējums	Platība
32600130673	3,0598 ha

Projektētās zemes vienības				Apgrūtinājumi	
Nr.	Kadastra apzīmējums	Platības no esošajām zemes vienībām	Platība*	Kārtas Nr.	Klasifikācijas kods
1	3260 013 0812	0.2482 ha no 32600130673	0.2482 ha	4	7312050201
2	3260 013 0813	2.8116 ha no 32600130673	2.8116 ha	1	7312050601
				2	7312030100
				3	7315030100
				4	7312050201
				5	7315030100
				6	7312050300
				7	7312050602

Kopā: 3.0598 ha

*Veicot zemes kadastrālo uzмериšanu, projektēto zemes vienību platības var tikt precizētas.

Zemes ierīcības projekts Kokneses pilsēta, Aizkraukles novads, Zemeņu iela 1B	
Zemes ierīcības projekta grafiskās daļas mērogs 1: 2000 LKS-92 koordinātu sistēma Mēroga koeficients: 0.999694	Kartogrāfiskā pamatne: zemes robežu plāns M 1:2000 Mernieks A. Bērziņš (16.01.2007.)
Nekustamā īpašuma Zemeņu iela 1B īpašnieki	Inguna Lamberte, Kaspars Leimanis
Zemes ierīkotājs Sandris Macīžulis Projekta izgatavošanas datums 27.09.2021.	Sertifikāts CA 0016, izdots 18.10.2019., derīgs līdz 20.01.2023.