


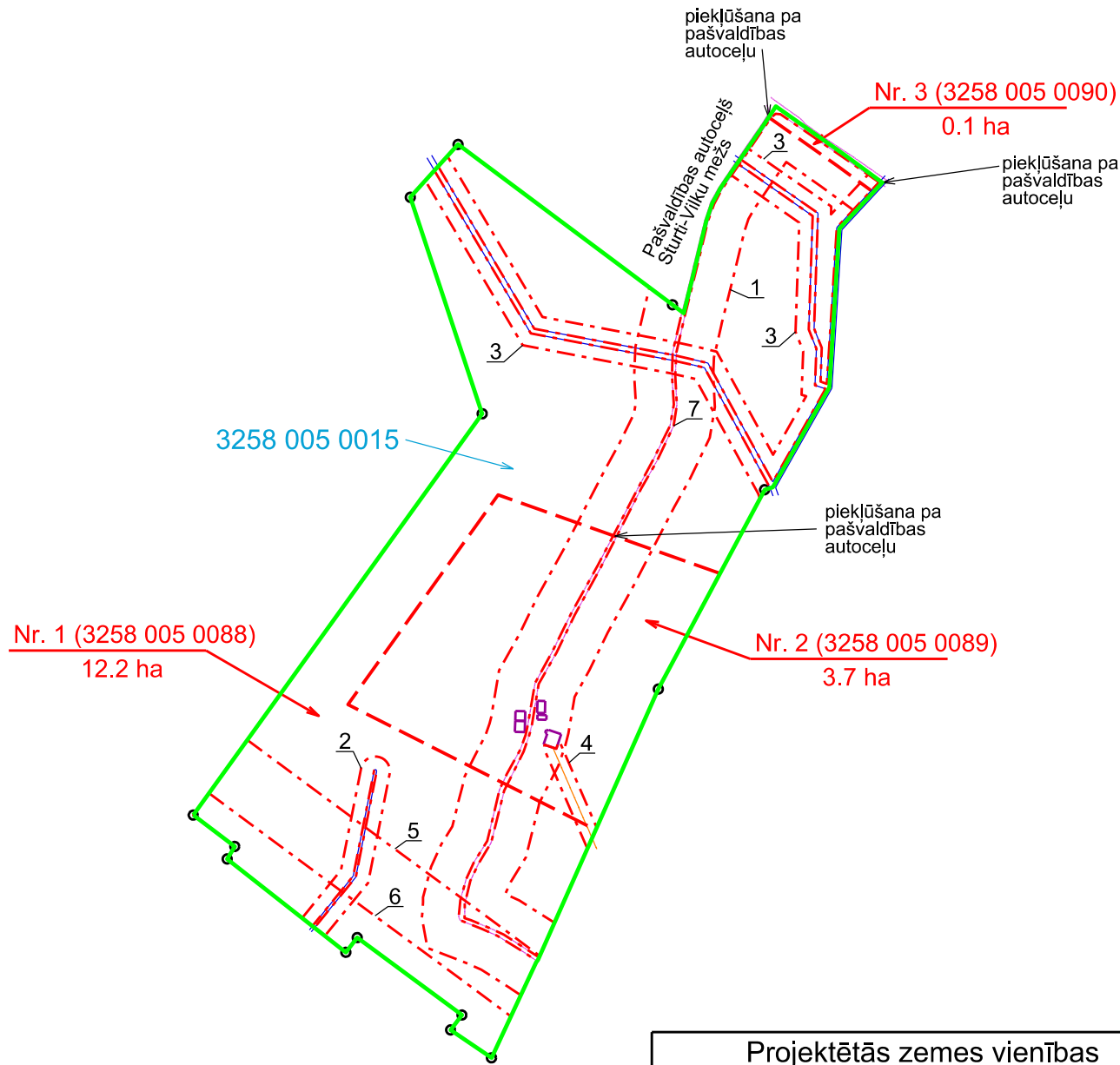
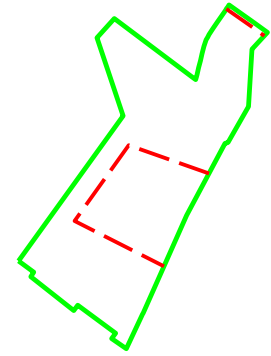
Informācija par zemes ierīcības projekta saskaņošanu

Institūcija	Institūcijas pārstāvis Vārds, uzvārds	Saskaņošanas datums	Reģistrācijas Nr.
VAS "Latvijas dzelzceļš"	Nekustamā īpašuma pārvaldes Tehniskās uzturēšanas un attīstības daļas galvenais zemes pārvaldības procesu speciālists Edgars Kozlovskis	15.12.2022.	—
VSIA "Zemkopības ministrijas nekustamie īpašumi"	Zemgales reģiona meliorācijas nodaļas meliorācijas inženieris Ainārs Ābele	19.12.2022.	—
AS "Sadales tīkls"	Elektroietaišu ekspluatācijas inženieris Andris Lapčenoks	21.12.2022.	309020-22/ P-93891

Projektētās teritorijas shēma pirms zemes ierīcības projekta izstrādes



Projektētās teritorijas shēma pēc zemes ierīcības projekta izstrādes



Esošā zemes vienība	
Kadastra apzīmējums	Platība
3258 005 0015	16.0 ha

Veicot zemes kadastrālo uzmērīšanu, projektēto zemes vienību platības var tikt precizētas.

Projektētās zemes vienības				Apgrūtinājumi	
Nr.	Kadastra apzīmējums	Platības no esošās zemes vienības	Platība	Kārtas Nr.	Klasifikācijas kods
1	3258 005 0088	12.2 ha no 3258 005 0015	12.2 ha	1	7312030303
				2	7311041000
				3	7311040900
				4	7312050101
				5	7312030502
				6	7312030601
				7	7315030100
2	3258 005 0089	3.7 ha no 3258 005 0015	3.7 ha	1	7312030303
				4	7312050101
				7	7315030100
3	3258 005 0090	0.1 ha no 3258 005 0015	0.1 ha	1	7312030303
				3	7311040900
				7	7315030100
			Kopā	16.0 ha	

APZĪMĒJUMI

	Projektētās teritorijas robeža
	Projektētās zemes vienības robeža
	Ierādīta zemes vienība ar robežzīmēm
	Ierādītas zemes vienības kad.apz.
	Ceļš
	Projektētās zemes vienības kārtas numurs, kadastra apzīmējums, platība
	Apgrūtinātā teritorija
	0.4 kV zemsprieguma elektrolīnija
	Būve
	Grāvis

Zemes ierīcības projekts
"RIEKSTIŅI", Klintaines pagasts, Aizkraukles novads

Zemes ierīcības projekta grafiskās daļas mērogs 1 : 5 000 LKS-92 koordinātu sistēma Mēroga koeficients 0.999727	Kartogrāfiskā pamatne: zemes lietojuma plāns, mērogs 1: 10 000, Latvijas Valsts zemes ierīcības firma "Zemesprojekts", robežas dabā ierādījis L.B.Eglīte, 11.06.1992.		
Nekustamā īpašuma "Riekstiņi" īpašnieki	Vārds, uzvārds	Paraksts	Datums
	Gīta Dzīvīša un Elīnas Dzīvītes pilnv. pers. SIA "Dizozols"	(elektroniski parakstīts dokuments)	21.12.2022.
Rūta Stiprā	Zemes ierīkotāja sertifikāts Nr. AA0144 izsniegts 04.02.2019., derīgs līdz 03.02.2023.		05.12.2022.