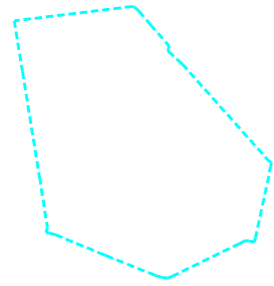
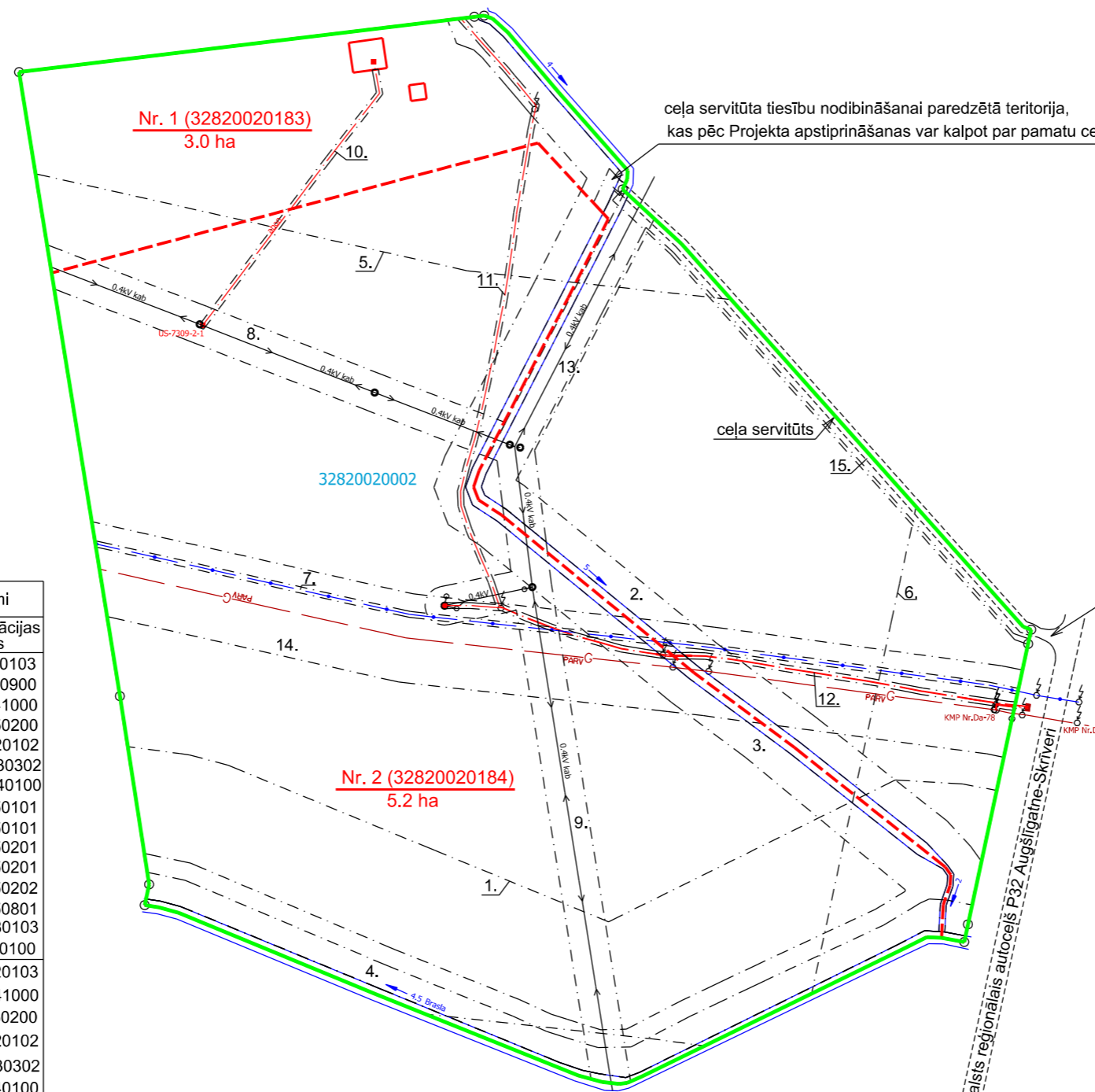
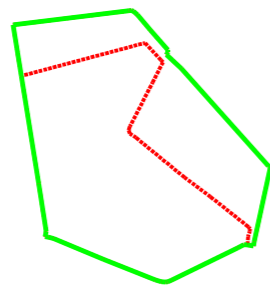


Projektētās teritorijas shēma
pirms zemes ierīcības projekta izstrādes



Projektētās teritorijas shēma
pēc zemes ierīcības projekta izstrādes



Esošā zemes vienība	
Kadastra apzīmējums	Platība
32820020002	8.2 ha

Projektētās zemes vienības				Aprēķinājumi	
Nr.	Kadastra apzīmējums	Platības no esošajām zemes vienībām	Platība	Kārtas Nr.	Klasifikācijas kods
1	32820020183	3.0 ha no 32820020002	3.0 ha	1.	7311020103
				2.	7311040900
				3.	7311041000
				4.	7311050200
				5.	7312020102
				6.	7312030302
				7.	7312040100
				8.	7312050101
				9.	7312050101
				10.	7312050201
				11.	7312050201
				12.	7312050202
				13.	7312050801
				14.	7312080103
				15.	7315030100
2	32820020184	5.2 ha no 32820020002	5.2 ha	1.	7311020103
				3.	7311041000
				4.	7311050200
				5.	7312020102
				6.	7312030302
				7.	7312040100
				8.	7312050101
				9.	7312050101
				10.	7312050201
				11.	7312050201
				14.	7312080103

Kopā 8.2 ha

Piezīmes:
1. Veicot zemes kadastrālo uzmērīšanu, projektēto zemes vienību platības var tikt precizētas.

APZĪMĒJUMI

- 32820020002 esošās ierādītas zemes vienības kadastra apzīmējums
- - - - - esošās ierādītas zemes vienības robeža ar robežpunktu
- zemes ierīcības projekta robeža
- - - - - projektēto zemes vienību robežas
- - - - - teritorijas robeža, kas var kalpot ceļa servitūta tiesības nodibināšanai
- Nr. 1 (32820020183) 3.0 ha projektētās zemes vienības numurs, kadastra apzīmējums un platība
- būve
- - - - - nekustamā īpašuma apgrūtinājuma robeža

	Saskaņots	
AS "Sadales tīkls"	E.Tetere P-92358	23.11.2022.
Valsts SIA "Latvijas valsts ceļi"	R.Brics	02.12.2022.
Aizkraukles novada pašvaldība	A.Krusta	23.11.2022.
AS "Conexus Baltic Grid"	U.Brečs I.Bagatska-Vilcāne	24.11.2022.
Valsts SIA "Zemkopības ministrijas nekustamie īpašumi"	A.Ābele	22.11.2022.
nekustamā īpašuma "Braslas Līči" īpašnieks	D.Dreika-Ozoliņa	26.11.2022.

Zemes ierīcības projekts "Braslas Līči", Skrīveru pag., Aizkraukles nov.	
Zemes ierīcības projekta grafiskās daļas mērogs 1 : 2000	Kartogrāfiskā pamatne : Zemes robežu plāns M 1:10 000 (Latvijas Valsts zemes ierīcības firma "Zemesprojekts", 20.11.1992.)
LKS-92 koordinātu sistēma	Mēroga koeficients 0,999661
nekustamā īpašuma "Braslas Līči" īpašnieks	Dace Dreika-Ozoliņa
Zemes ierīkotājs Auseklis Bērziņš	sertifikāta Nr. AA0064, izdots 22.12.2010., Projekta izgatavošanas datums : 02.12.2022, derīgs līdz 21.12.2025.