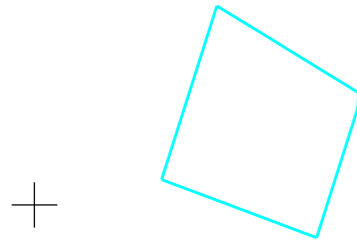
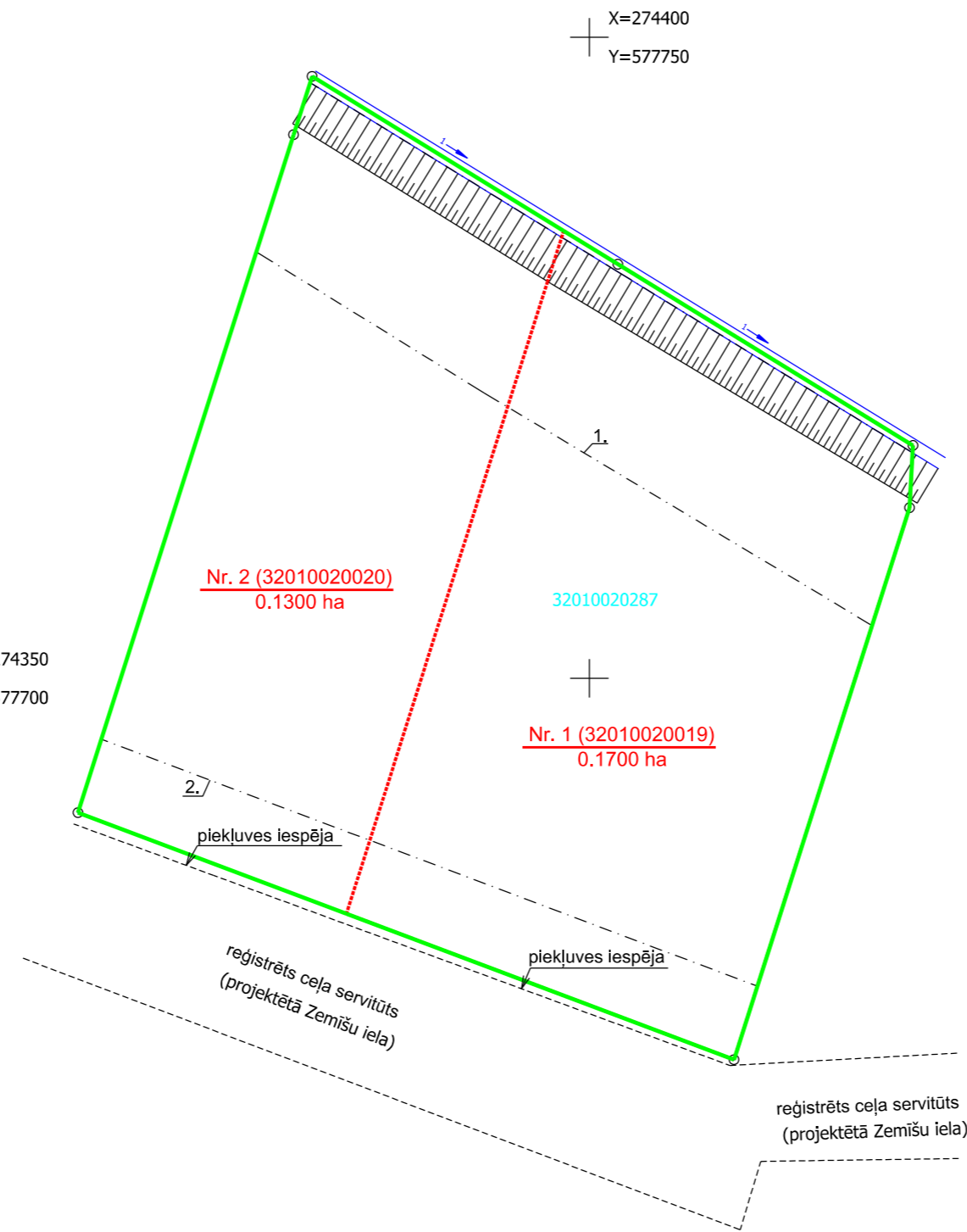
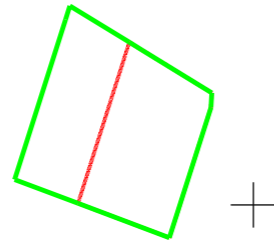


Projektētās teritorijas shēma pirms zemes ierīcības projekta izstrādes



Projektētās teritorijas shēma pēc zemes ierīcības projekta izstrādes



Esošā zemes vienība	
Kadastra apzīmējums	Platība
32010020287	0,3000 ha

Projektētās zemes vienības				Apgrūtinājumi	
Nr.	Kadastra apzīmējums	Platības no esošajām zemes vienībām	Platība	Kārtas Nr.	Klasifikācijas kods
1	32010020019	0.1700 ha no 32010020287	0.1700 ha	1.	7311041000
				2.	7312030100
2	32010020020	0.1300 ha no 32010020287	0.1300 ha	1.	7311041000
				2.	7312030100
Kopā			0,3000 ha		

APZĪMĒJUMI

32010020287	uzmērītas zemes vienības kadastra apzīmējums
—○—	uzmērītas zemes vienības robeža ar robežpunktu
—	zemes ierīcības projekta robeža
- - - - -	projektēto zemes vienību robežas
Nr. 1 (32010020019) 0.1700 ha	projektētās zemes vienības numurs, kadastra apzīmējums un platība
- - - - -	nekustamā īpašuma apgrūtinājuma robeža

Saskaņots
Valsts SIA Zemkopības ministrijas J.Ķēniņš 20.05.2023.
nekustamie īpašumi Nr. 9047
nekustamā īpašuma Zemiņu iela 2 īpašnieks Z.Bičkoviča 22.05.2023.

GEO telpa.lv

Dati ievadīti Aizkraukles novada ADTI datubāzē
Reģistrācijas Nr.
20200-ZP-23-1064
2023. gada 23.maijā

SIA "Geotelpa.lv risinājumi", Reģ.nr.: 43603041044, Pils iela 14, Tukums, Tukuma novads, LV-3101
www.geotelpa.lv, tālrunis: 27024516, e-pastā: dat@geotelpa.lv, info@geotelpa.lv

Zemes ierīcības projekts Zemiņu iela 2, Aizkraukle, Aizkraukles novads	
Zemes ierīcības projekta grafiskās daļas mērogs 1 : 500 LKS-92 koordinātu sistēma Mēroga koeficients 0.999674 nekustamā īpašuma Zemiņu iela 2 īpašnieks	Kartogrāfiskā pamatne : Zemes robežu plāns M 1:500 (zvērināts mērnieks A.Bērziņš, 29.11.2005.) Zenta Bičkoviča
Zemes ierīkotājs Auseklis Bērziņš	sertifikāta Nr. AA0064, izdots 22.12.2010., derīgs līdz 21.12.2025.