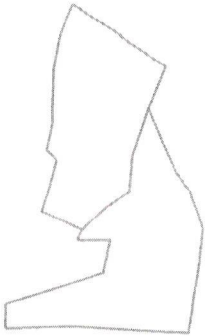
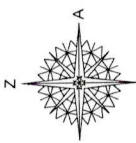
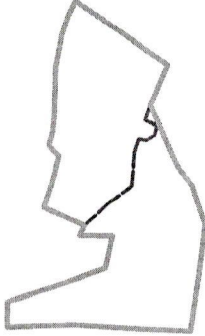


x=270500
y=581500

Projektētās teritorijas shēma
pirms zemes ierīcības projekta izstrādes



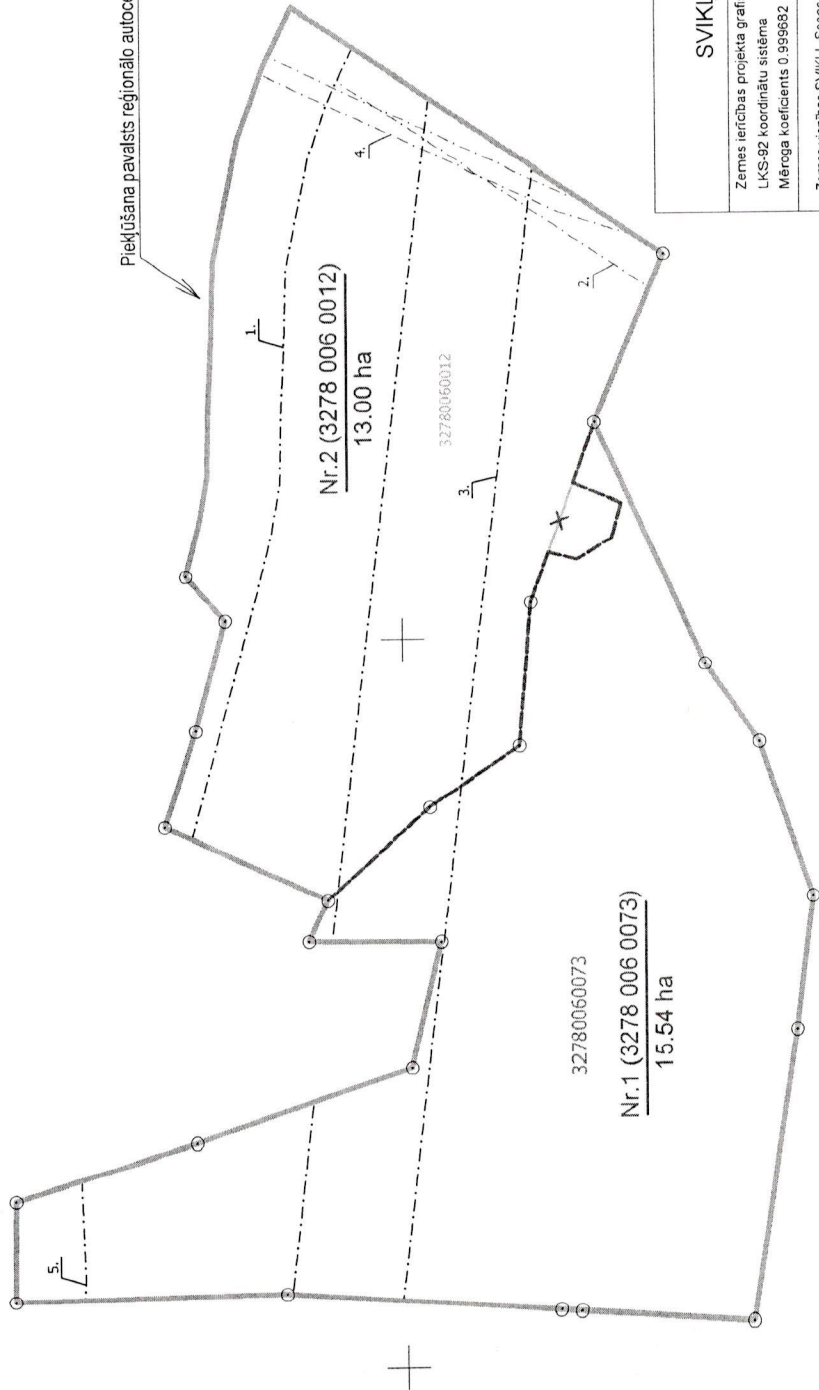
Projektētās teritorijas shēma
pirms zemes ierīcības projekta izstrādes



Esošās zemes vienības	
Kadastra apzīmējums	Platība
3278 006 0012	12,84
3278 006 0073	15,7
KOPĀ: 28,54	

Pieklūšana pavalsts reģionālo autoceļu

Pieklūšana pavalsts reģionālo autoceļu



Projektētās zemes vienības			Apgrūbājumi			
Nr.	Kadastra apzīmējums	Platības no esošajām zemes vienībām	Platība *	Kārtas Nr.	Klasifikācijas kods	
1.	3278 006 0073	15.54 ha no 3278 006 0073	15.54	3.	7312050103	
2.	3278 006 0012	12.84 ha no 3278 006 0012 0.16 ha no 3278 006 0073	13.00	5.	7312030302	
					1.	7312030302
					2.	7312030303
					3.	7312050103
					4.	7312050101
				KOPĀ: 28.54		

*Veicot zemes kadastrālo uzmrēšanu, projektēto zemes vienību platības var tikt precizētas.

Apzīmējumi:

- 32780060073 - esošās zemes vienības kadastra apzīmējums
- esošās zemes vienības robeža ar robežpunkti
- zemes ierīcības projekta robeža
- projektēto zemes vienību robeža
- Nr.1 (3278 006 0073) - projektētās zemes vienības kadastra apzīmējums un platība
- 15.54 ha
- būve
- nekustamā īpašuma apgrūbinājuma robeža

ZEMES IERĪCĪBAS PROJEKTS

SVIKLI, SNIĶERI, SECES PAG., AIZKRAUKLES NOV.

Zemes ierīcības projekta grafiskās daļas mērogs 1:5000
LKS-92 koordinātu sistēma
Mēroga koeficients 0.999682

KARTOGRAFISKĀ PAMATNE:
zemes robežu plāns M 1:5000 (SA "TP āģentūra", 10.08.2020.)
zemes robežu plāns M 1:10000 (VZD, 26.06.2004.)

Zemes vienības SVIKLI, Seces pag., Aizkraukles nov. īpašnieks

Vladimirs Drozdovs, 18.04.2023.

Zemes vienības SNIĶERI, Seces pag., Aizkraukles nov. īpašnieks

Jānis Reinholds, 18.04.2023.

Zemes ierīcītājs ZANE LAPINSKA-MELDRĀJA, 17.04.2023.

Sertifikāta Nr.: AA0030, izdots 22.07.2010.,
derīgs līdz 21.07.2025.