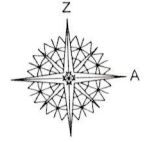
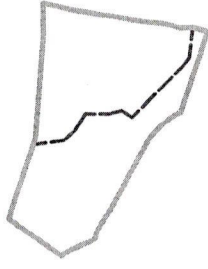


Projektētās teritorijas shēma
pirms zemes ierīcības projekta izstrādes

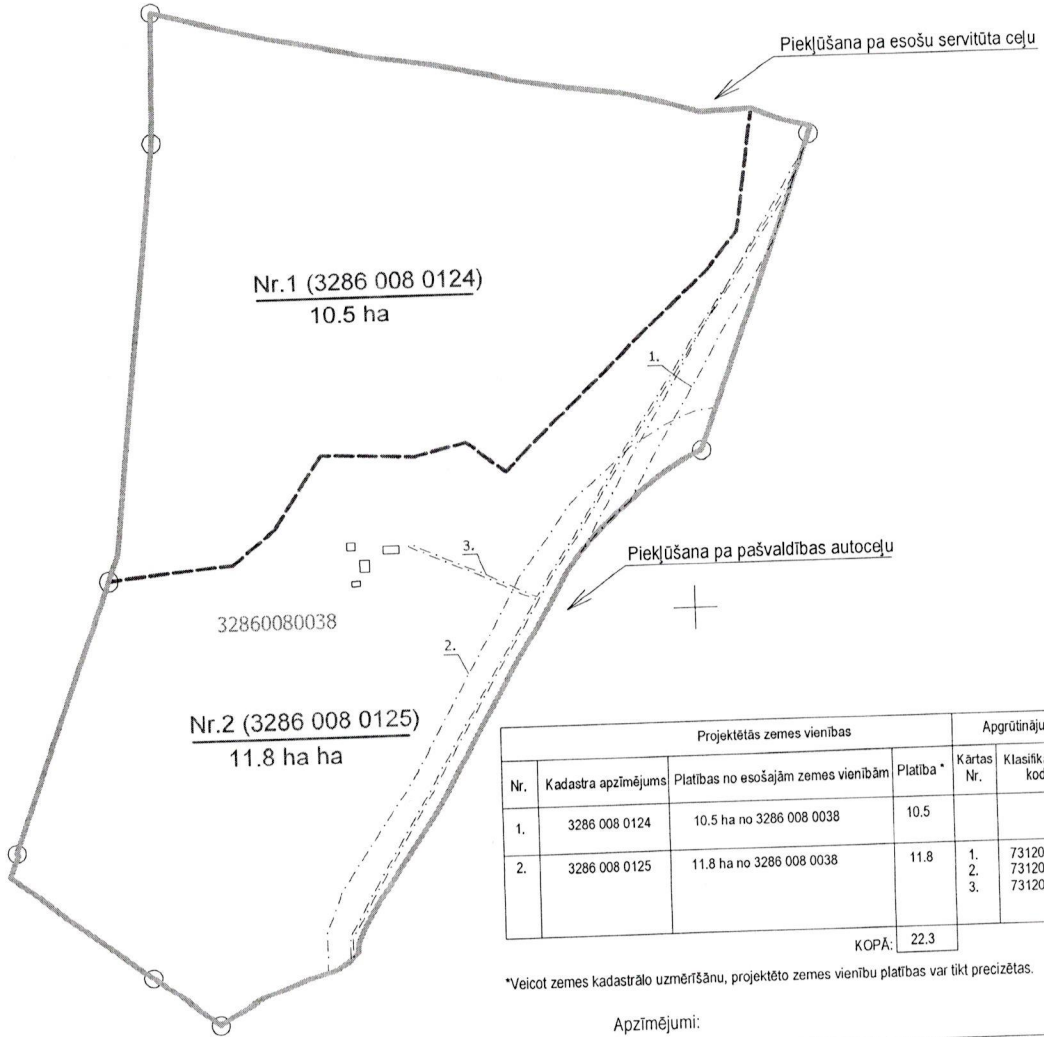


x=256000
y=591000

Projektētās teritorijas shēma
pirms zemes ierīcības projekta izstrādes



Esošās zemes vienības	
Kadastra apzīmējums	Platība
3286 008 0038	22.3
KOPĀ:	22.3



Projektētās zemes vienības				Apgrūtinājumi	
Nr.	Kadastra apzīmējums	Platības no esošajām zemes vienībām	Platība *	Kārtas Nr.	Klasifikācijas kods
1.	3286 008 0124	10.5 ha no 3286 008 0038	10.5		
2.	3286 008 0125	11.8 ha no 3286 008 0038	11.8	1. 2. 3.	7312050101 7312030303 7312050201
			KOPĀ:	22.3	

*Veicot zemes kadastrālo uzmērīšanu, projektēto zemes vienību platības var tikt precizētas.

Apzīmējumi:

- 3286 008 0038 - esošās zemes vienības kadastra apzīmējums
- - esošās zemes vienības robeža ar robežpunktu
- - zemes ierīcības projekta robeža
- - projektēto zemes vienību robeža
- Nr.1 (3286 008 0075)**
15.54 ha - projektētās zemes vienības kadastra apzīmējums un platība
- - būve
- - - - - nekustamā īpašuma apgrūtinājuma robeža

ZEMES IERĪCĪBAS PROJEKTS AUGŠSILES, Sunākstes pagasts, Aizkraukles novads	
Zemes ierīcības projekta grafiskās daļas mērogs 1:5000 LKS-92 koordinātu sistēma Mēroga koeficients 0.999702	KARTOGRĀFISKĀ PAMATNE: zemes robežu plāns M 1:10 000 (VZD, 24.05.1995.)
Zemes vienības AUGŠSILES, Sunākstes pag., Aizkraukles nov. īpašnieks	Gundega Šķietīņa, 24.04.2023.
Zemes ierīkotājs AIVARS MELDRĀJS, 21.04.2023.	Sertifikāta Nr.AA0099, izdots 21.07.2014., derīgs līdz 20.07.2024.