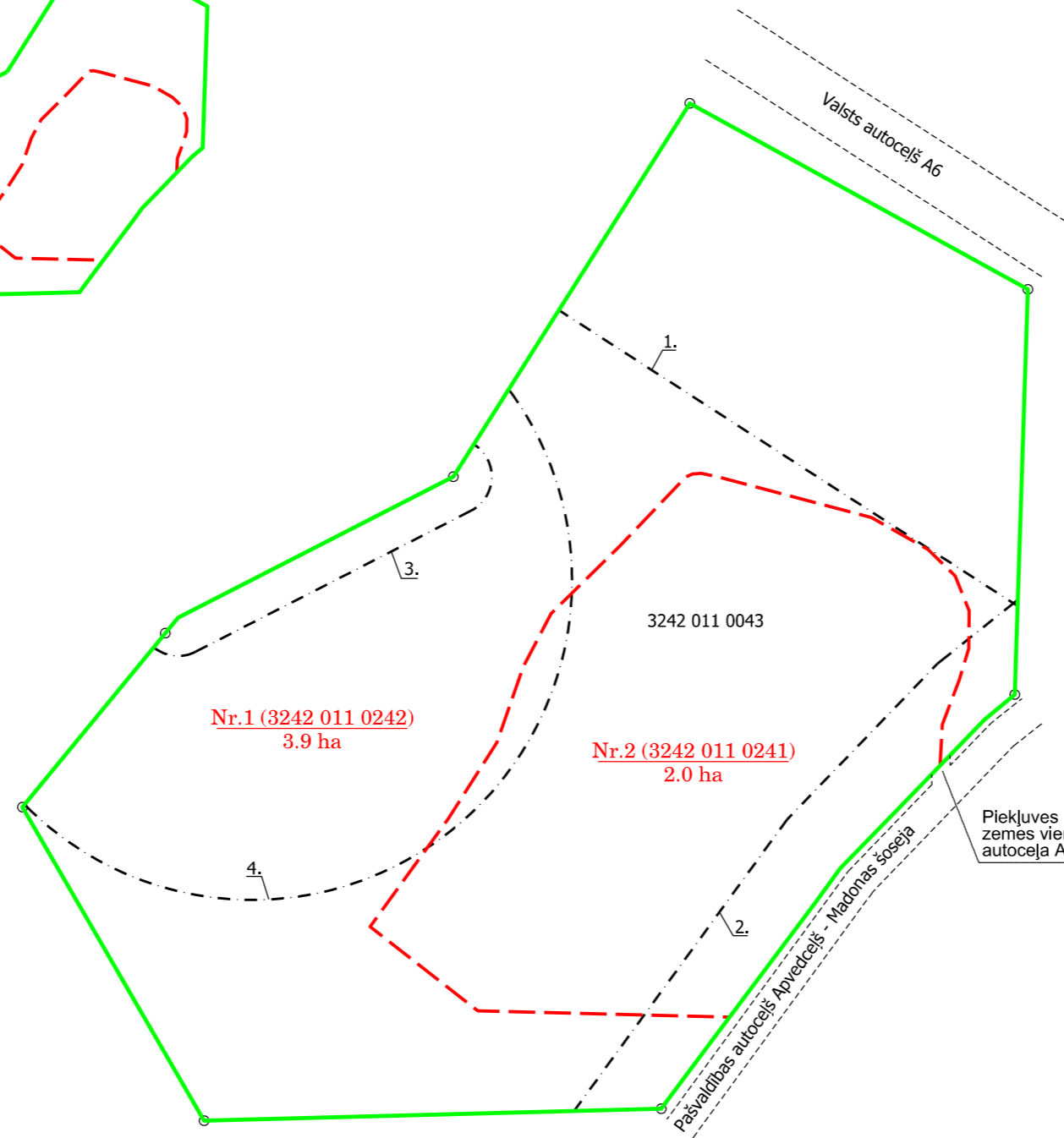
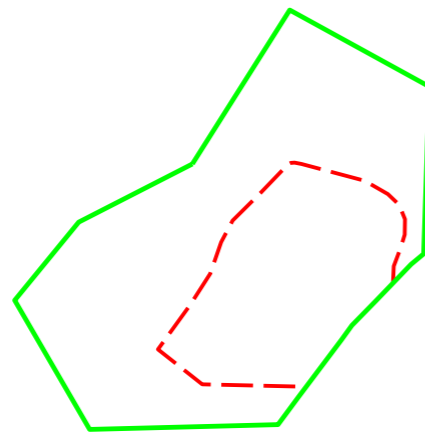
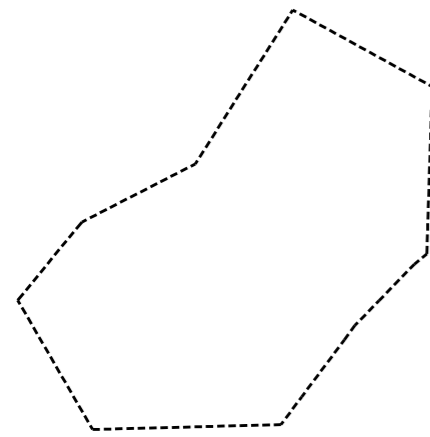


Projektētās teritorijas shēma pirms zemes ierīcības projekta izstrādes

Projektētās teritorijas shēma pēc zemes ierīcības projekta izstrādes



Esošā zemes vienība	
Kadastra apzīmējums	Platība
3242 011 0043	5.9 ha

Projektētās zemes vienības				Apgrūtinājumi				
Nr.	Kadastra apzīmējums	Platības no esošajām zemes vienībām	Platība*	Kārtas Nr.	Klasifikācijas kods			
1	3242 011 0242	3.9 ha no 3242 011 0043	3.9 ha	1	7312030301			
				2	7312030303			
				3	7311040900			
				4	7316060200			
2	3242 011 0241	2.0 ha no 3242 011 0043	2.0 ha	2	7312030303			
				4	7316060200			
				Kopā		5.9 ha		

*Veicot zemes kadastrālo uzmērīšanu, projektēto zemes vienību platības var tikt precizētas.

Apzīmējumi

- 3242 011 0043 esošās zemes vienības kadastra apzīmējums
- esošās zemes vienības robeža ar robežpunktu
- zemes ierīcības projekta robežas
- projektēto zemes vienību robežas
- Nr.1 (3242 011 0242) 3.9 ha** projektētās zemes vienības kadastra apzīmējums un platība
- nekustamā īpašuma apgrūtinājuma robeža
- teritorijas robeža, kas var kalpot ceļa servitūta tiesības nodibināšanai

	Saskaņots	
VSIA "Zemkopības ministrijas nekustamie īpašumi"	K.Zālītis	18.04.2023.
VSIA Latvijas Valsts ceļi	A.Lācis	15.05.2023.

Zemes ierīcības projekts "Vairogi", Aiviekstes pagasts, Aizkraukles novads	
Zemes ierīcības projekta grafiskās daļas mērogs 1: 2000 LKS-92 koordinātu sistēma Mēroga koeficients: 0.999751	Kartogrāfiskā pamatne: VZD Aizkraukles rajona nodaļas mēroģības birojs, zemes robežu plāns M 1:10 000 plāns izgatavots 06.12.1995.
Nekustamā īpašuma "Vairogi" z.v. ar kad. apz. 3242 011 0043 īpašnieks	Zigmunds Kaulakans
Zemes ierīkotājs Jānis Ozoliņš Projekta izgatavošanas datums 18.04.2023.	Sertifikāts CA Nr.0036, izsniegts 26.07.2022., derīgs līdz 25.07.2027.