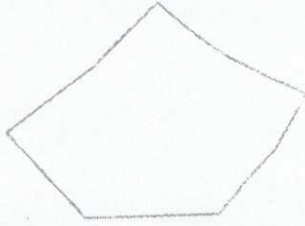
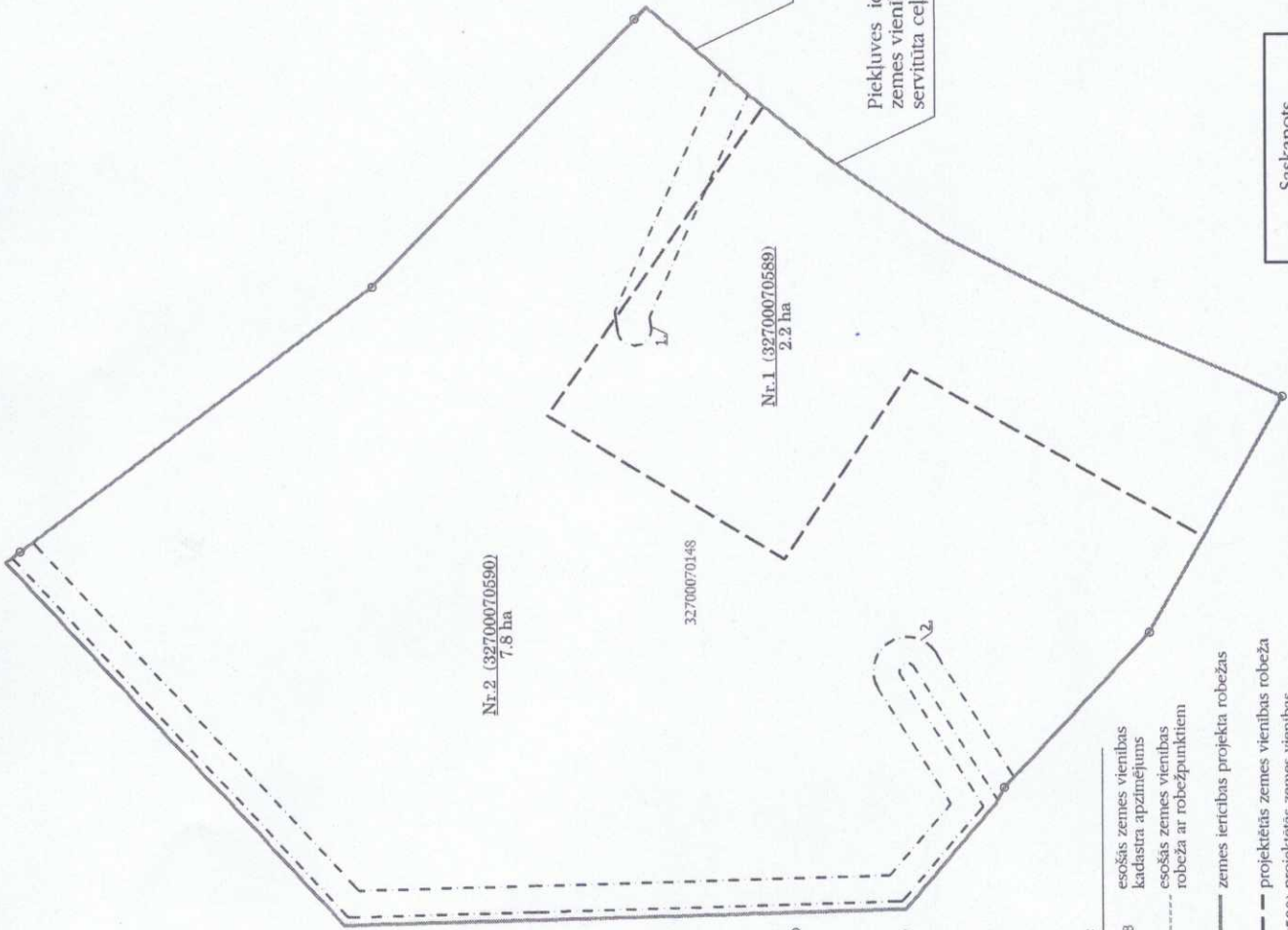
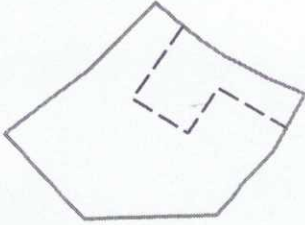


Projektētās teritorijas shēma pirms zemes ierīcības projekta izstrādes



Projektētās teritorijas shēma pēc zemes ierīcības projekta izstrādes



Esošā zemes vienība	
Kadastra apzīmējums	Platība
32700070148	10.0 ha

Projektētās zemes vienības		Aprēķinājumi	
Nr.	Kadastra apzīmējums	Platība*	Kārtas Nr.
1	32700070589	2.2 ha no 32700070148	1
2	32700070590	7.8 ha no 32700070148	2

*Veicot zemes kadastrālo uzskaiti, projektēto zemes vienību platības var tikt precizētas.
Kopā: 10.0 ha

Zemes ierīcības projekts "Birzītes", Neretas pagasts, Aizkraukles novads	
Zemes ierīcības projekta grafiskās daļas mērogs 1: 2000 LKS-92 koordinātu sistēma Mēroga koeficients: 0.999750	Kartogrāfiskā pamatne: SIA "TP Aģentūra" 2022. gada 9. jūnija zemes robežu, situācijas un aprēķinājumu plans M 1:10000
Nekustamā īpašuma "Birzītes" īpašniece	Signe Budre
Zemes ierīcības projekta izstrādes datums 26.07.2023.	

VSI "Zemkopības ministrija nekustamie īpašumi"	Saskaņots
AS "Sadales Tīkls"	I. Bergmane
	V. Dukulis
	07.08.2023.
	28.07.2023.

- Apzīmējumi:
- 32700070148 esošās zemes vienības kadastra apzīmējums
 - esošās zemes vienības robeža ar robežpunktiem
 - zemes ierīcības projekta robežas
 - projektētās zemes vienības robeža
 - Nr.2 (32700070590) 7.8 ha projektētās zemes vienības kadastra apzīmējums un platība
 - nekustamā īpašuma aprēķinājuma robeža