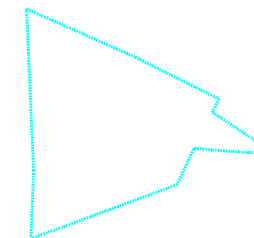
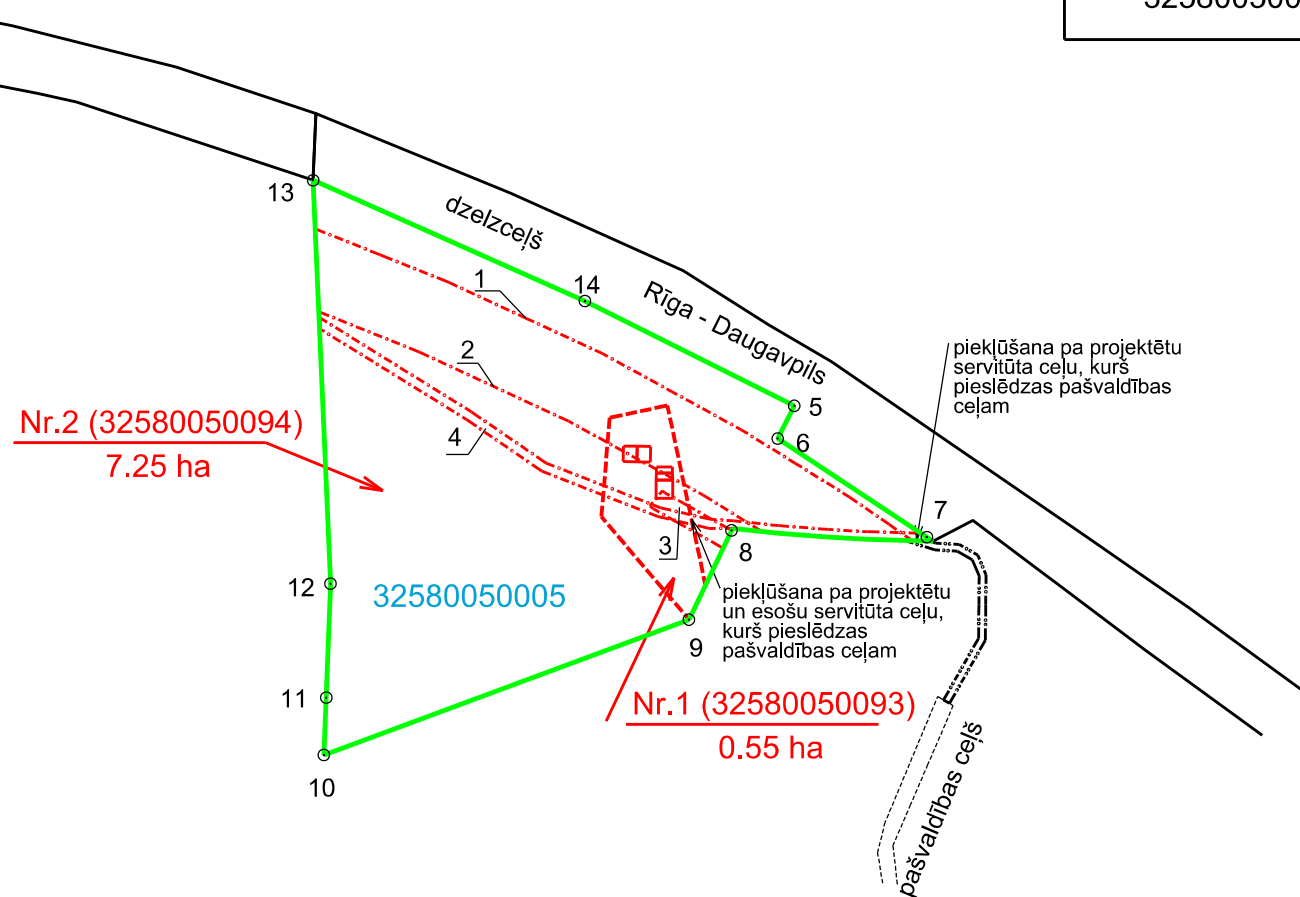
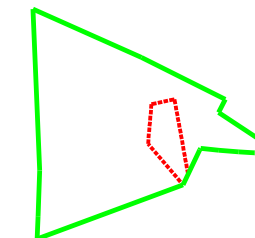


Esošās zemes vienības	
Kadastra apzīmējums	Platība
32580050005	7.5 ha

Projektētās teritorijas shēma pirms zemes ierīcības projekta izstrādes



Projektētās teritorijas shēma pēc zemes ierīcības projekta izstrādes



Apzīmējumi

- Projektētās teritorijas robeža
- - - Projektētās zemes vienības robeža
- **Nr.1 (32580050093)** Projektētās zemes vienības kārtas numurs, platība
0.55 ha
- - - Apgrūtinātā teritorija
- - - Ierādīta zemes vienība ar robežzīmēm
- **32580050005** Ierādītas zemes vienības kad.apz.
- - - Esošs servitūta ceļš
- - - Robeža teritorijai, kura var būt par pamatu reālservitūta nodibināšanai
- Ⓜ Uzmērīta ēka, jaunbūve

Projektētās zemes vienības				Apgrūtinājumi	
Nr.	Kadastra apzīmējums	Platības no esošajām zemes vienībām	Platība	Kārtas Nr.	Klasifikācijas kods
1	32580050093	0.55 ha no 32580050005	0.55 ha	2	7312030502
				3	7312050101
				4	7315030100
2	32580050094	6.95 ha no 32580050005 0.30 ha citi zemes lietojumi	7.25 ha	1	7312030601
				2	7312030502
				3	7312050101
				4	7315030100
Kopā			7.8 ha		

Veicot zemes kadastrālo uzmērīšanu, projektēto zemes vienību platības var tikt precizētas.

Informācija par zemes ierīcības projekta saskaņošanu				
Nr. p.k.	Institūcija	Institūcijas pārstāvis Vārds, uzvārds	Saskaņoš. datums	Reģistrācijas Nr.
1	AS "Sadales tīkls"	Elektroinženieris Nikolajs Zeļeņščikovs	06.09.2023.	309020-22/P-107777
1	VAS "Latvijas dzelzceļš" Nekustamā īpašuma pārvaldes	Tehniskās uzturēšanas un attīstības daļas zemes ierīcības speciāliste Saulcerīte Peiča	12.09.2023.	—

Zemes ierīcības projekts Aizkraukles novads Klintaines pagasts "Pļavmalas"

Zemes ierīcības projekta grafiskās daļas mērogs 1 : 5000 Koordinātu sistēma LKS-92 mēroga koeficients 0.999721	Kartogrāfiskā pamatne: Zemes robežu plāns (VZD Aizkraukles rajona nodaļa Mērniecības birojs 04.03.1999.) Mērogs 1:10 000		
Nekustamā īpašuma "Pļavmalas" īpašniece Ārija Siļavina pilnvaro AS "JUNO"	Vārds, uzvārds	Paraksts	Datums
	AS "JUNO" pilnvarotā persona Elīna Liene Grāvīte		
Zemes ierīkotāja Ruta Arnicāne Projekta izgatavošanas datums 2023. gada 29.augusts	Sertifikāts zemes ierīcības darbu veikšanai Nr. AA0121 Izsniegts 2019.gada 29.novembrī, derīgs līdz 2025.gada 17. oktobrim.		