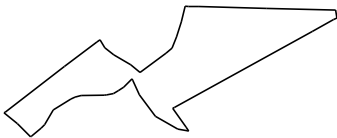
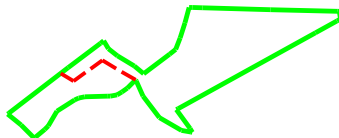


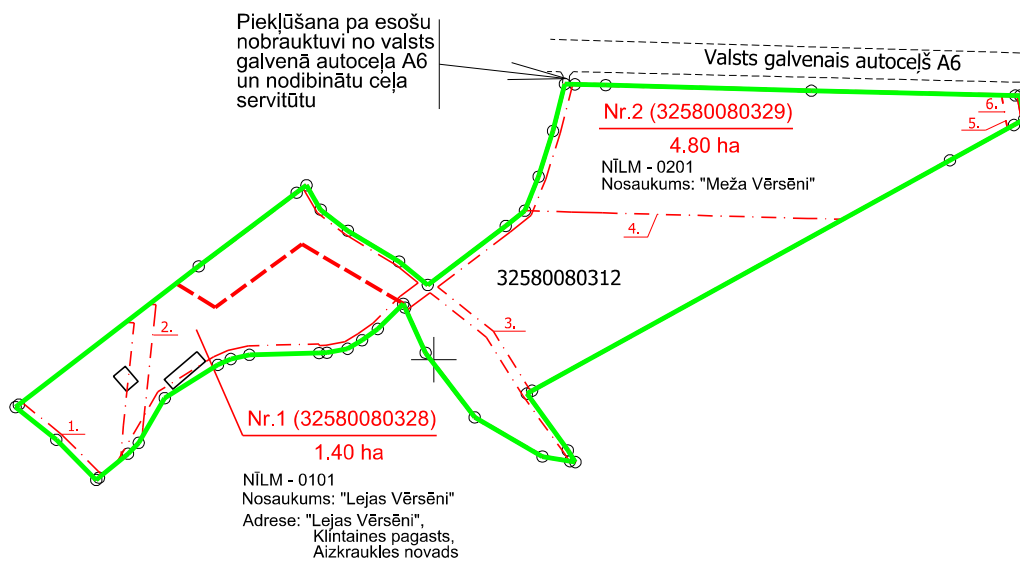
Projektētās teritorijas shēma
pirms zemes ierīcības projekta
izstrādes



Projektētās teritorijas shēma
pēc zemes ierīcības projekta
izstrādes



	Saskaņots	
AS "Sadales tīkls" Elektroinženieris (Nr.309020-22/P-110941)	Guntars Strautnieks	08.11.2023. e-doc
VSI "Latvijas Valsts ceļi" Zemgales reģionālās nodaļas vadītājs (Nr. 4.7/20264)	Raivis Brics	16.11.2023. e-doc
Nekustamā īpašuma "Lejas Vērsēni" īpašnieku Kristapa Geistarta un Līgas Ulbertes pilnvarota persona	Gints Geistarts	21.11.2023. e-doc



x=272500
y=597000

Esošās zemes vienības	
Kadastra apzīmējums	Platība
32580080312	6.20 ha

Projektētās zemes vienības				Aprūtinājumi	
Nr.	Kadastra apzīmējums	Platības no esošajām zemes vienībām	Platība	Kārtas Nr.	Klasifikācijas kods
1.	32580080328	1.40 ha no 32580080312	1.40 ha	1.	7315030100
				2.	7312050101
				3.	7315030100
2.	32580080329	4.80 ha no 32580080312	4.80 ha	3.	7315030100
				4.	7312030301
				5.	7311050200
				6.	7311020104
			kopā:	6.20 ha	

*Veicot zemes kadastrālo uzmērīšanu, projektēto zemes vienību platības var tikt precizētas

Apzīmējumi

- 32580080312 esošās zemes vienības kadastra apzīmējums
- esošās zemes vienības robeža ar robežpunktu
- zemes ierīcības projekta robeža
- - - - - projektēto zemes vienību robeža
- Nr.1 (32580080328) projektētās zemes vienības kadastra apzīmējums un platība
- 1.4 ha
- būve

Zemes ierīcības projekts "Lejas Vērsēni", Klīntaines pagasts, Aizkraukles novads	
Zemes ierīcības projekts grafiskās daļas mērogs 1:5000 LKS- 92 koordinātu sistēma Mēroga koeficients 0.999714	Kartogrāfiskā pamatne: Situācijas plāns M1:5000 (SIA „Aizkraukles mērnieks” 30.04.2019.)
Projekta izgatavošanas datums: 07.11.2023.	
Nekustamā īpašuma "Lejas Vērsēni" īpašnieku Kristapa Geistarta un Līgas Ulbertes pilnvarota persona	Gints Geistarts
Antra Pīzele	Zemes ierīkotāja sertifikāts Nr.AA0136, derīgs no 29.11.2019. līdz 19.01.2026.