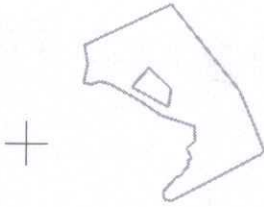
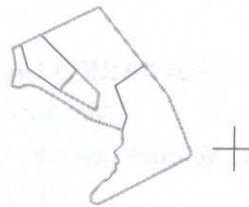


Projektētās teritorijas shēma
pirms zemes ierīcības projekta
izstrādes



Projektētās teritorijas shēma
pēc zemes ierīcības projekta
izstrādes

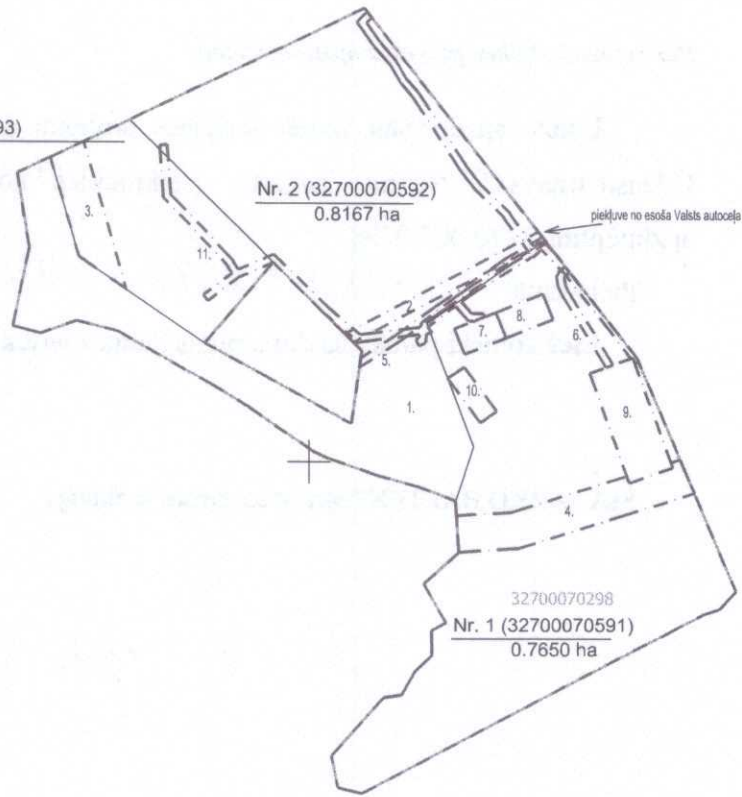


Nr. 3 (32700070593)
0.1968 ha

Nr. 2 (32700070592)
0.8167 ha

32700070298
Nr. 1 (32700070591)
0.7650 ha

piekļuve no esošā Valsts autoceļa



Saskaņots

Nekustamā īpašuma "Neretas ūdensdzimavas" īpašnieks	Jānis Stucis
---	--------------

Apzīmējumi:

- 32700070298 esošās zemes vienības kadastra apzīmējums
- esošās zemes vienības robeža ar robežpunktu
- zemes ierīcības projekta robeža
- - - - - projektēto zemes vienību robežas
- Nr. 1 (32700070298) 0.7650 ha projektētās zemes vienības kadastra apzīmējums un platība
- - - - - nekustamā īpašuma apgrūnājuma robeža
- būve
- pagals

Esošā zemes vienība	
Kadastra apzīmējums	Platība
32700070298	1.7785 ha

Projektētās zemes vienības				Apgrūnājumi	
Nr.	Kadastra apzīmējums	Platības no esošajām zemes vienībām	Platība	Kārtas Nr.	Klasifikācijas kods
1.	32700070591	0.7650 ha no 32700070298	0.7650 ha	1.	7311020105
				4.	7311050200
				5.	7312040100
				6.	7312040100
				7.	7318020100
				8.	7318020100
				9.	7318020100
				10.	7318020100
				11.	7312050201
2.	32700070592	0.8167 ha no 32700070298	0.78167 ha	1.	7311020105
				2.	7315030100
				5.	7312040100
				11.	7312050201
3.	32700070593	0.1968 ha no 32700070298	0.1968 ha	1.	7311020105
				3.	7311050200
				11.	7312050201

kopā: 1.7785 ha

Zemes ierīcības projekts
Aizkraukles novads, Neretas pagasts, Nereta, "Neretas ūdensdzimavas"

Zemes ierīcības projekta grafiskās daļas
mērogs 1:2000, LKS-92 TM koordinātu sistēma
Mēroga koeficients 0.999681

Kartogrāfiskā pamatne:
zemes robežu plāns M 1:2000
mēmiņks A. Bērziņš
31.08.1998.

Nekustamā īpašuma
"Neretas ūdensdzimavas" īpašnieks

Jānis Stucis

Zemes ierīkotājs Aigars Savčenko

Zemes ierīkotāja sertifikāta Nr. CA0011
izdots 29.12.2010.
derīgs līdz 28.12.2025.