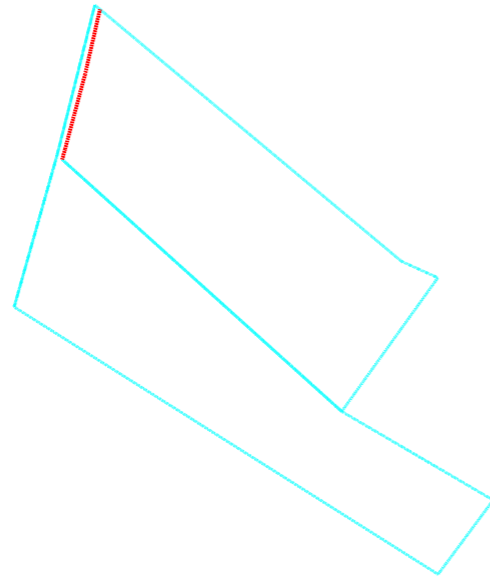



Projektētās teritorijas shēma pirms zemes ierīcības projekta izstrādes

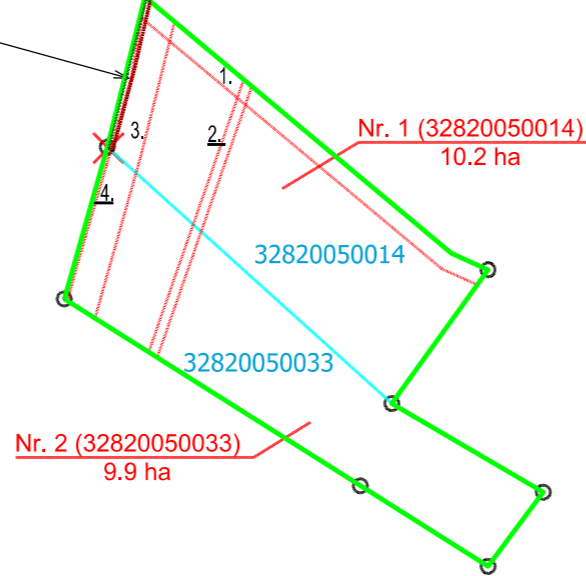
Projektētās teritorijas shēma pēc zemes ierīcības projekta izstrādes



Piekluve pa apvidū esošu pašvaldības autoceļa "Viesturi-Glāzšķūnis" nobrauktuvi

Piekluve pa apvidū esošu valsts autoceļa "Autoceļš P32" nobrauktuvi uz pašvaldības autoceļu "Viesturi-Glāzšķūnis"

Piekluves iespēja pa ceļa servitūtam paredzētu teritoriju, ja nav citu piekluves iespēju



Esošās zemes vienības	
Kadastra apzīmējums	Platība
32820050014	10.4 ha
32820050033	9.7 ha

	Saskaņots	
Nekustamā īpašuma "Daldari" īpašnieks	Guntars Dansters	elektroniski 24.11.2023
Nekustamā īpašuma "Glāzšķūnis" īpašnieks	Laura Breidaka	elektroniski 01.12.2023
	Marta Goberga	elektroniski 03.12.2023
AS "SADALES TĪKLS" Elektroinženieris	Svetlana Šarjina	elektroniski Nr. 309020-22/P-111784 27.11.2023
VSIA "LATVIJAS VALSTS CEĻI" Zemgales reģionālās nodaļas vadītājs	Raivis Brics	elektroniski Nr. 4.7/20976 29.11.2023
Aizkraukles novada pašvaldības Īpašumu nodaļas Nekustamā īpašuma speciāliste	Anita Krusta	elektroniski 18.12.2023

Projektētās zemes vienības				Aprūtinājumi	
Nr.	Kadastra apzīmējums	Platības no esošajām zemes vienībām	Platība*	kārtas Nr.	klasifikācijas kods
1.	32820050014	10.2 ha no 32820050014	10.2 ha	1. 2. 3.	7312030303 7312050101 7312030302
2.	32820050033	9.7 ha no 32820050033 0.2 ha no 32820050014	9.9 ha	1. 2. 3. 4.	7312030303 7312050101 7312030302 7313080500

kopā: 20.1 ha

* Veicot zemes kadastrālo uzmērīšanu, projektēto zemes vienību platības var tikt precizētas.

Apzīmējumi:

- 32820050014 esošās zemes vienības kadastra apzīmējums
- esošās zemes vienības robeža ar robežpunktu
- zemes ierīcības projekta robeža
- projektēto zemes vienību robežas
- Nr. 1 (32820050014)
10.2 ha projektētās zemes vienības kadastra apzīmējums un platība
- nekustamā īpašuma aprūtinājuma robeža
- krusts zemes vienības robežas dzēšanai

Zemes ierīcības projekts "Glāzšķūnis", Skrīveru pagasts, Aizkraukles novads "Daldari", Skrīveru pagasts, Aizkraukles novads	
Zemes ierīcības projekta grafiskās daļas mērogs 1: 10 000 LKS-92 koordinātu sistēma Mēroga koeficients 0.999661	Kartogrāfiskā pamatne: zemes robežu plāns M 1: 10 000 (S.Šmite 18.12.1995)
	Kartogrāfiskā pamatne: zemes robežu plāns M 1: 10 000 (V.Niedre 25.06.1997)
Nekustamā īpašuma "Glāzšķūnis" īpašnieks	Laura Breidaka
	Marta Goberga
Nekustamā īpašuma "Daldari" īpašnieks	Guntars Dansters
Zemes ierīkotājs Gatis Grunšteins	Zemes ierīkotāja sertifikāts Nr. AA0106, izdots (29.08.2014.), derīgs līdz (28.08.2024).