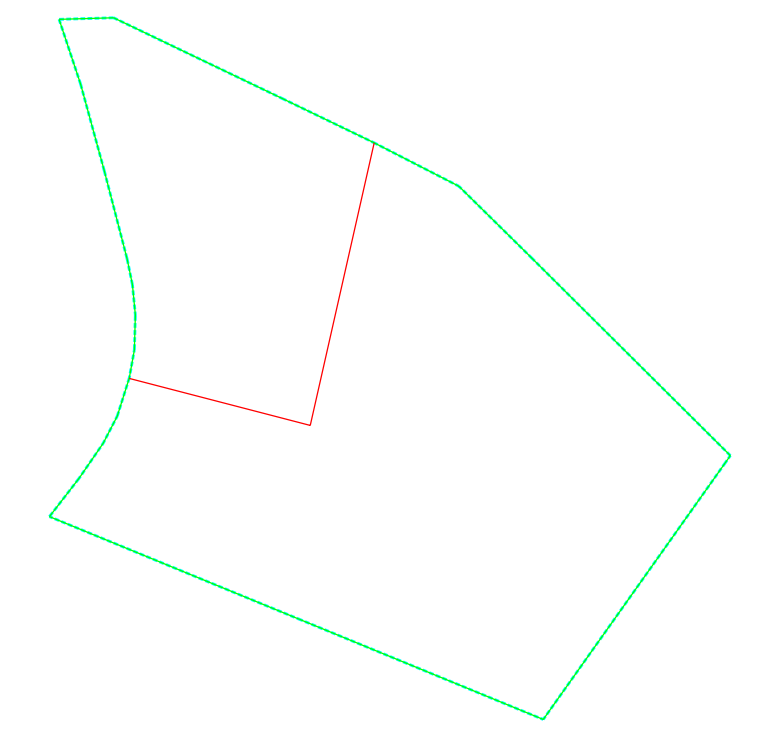

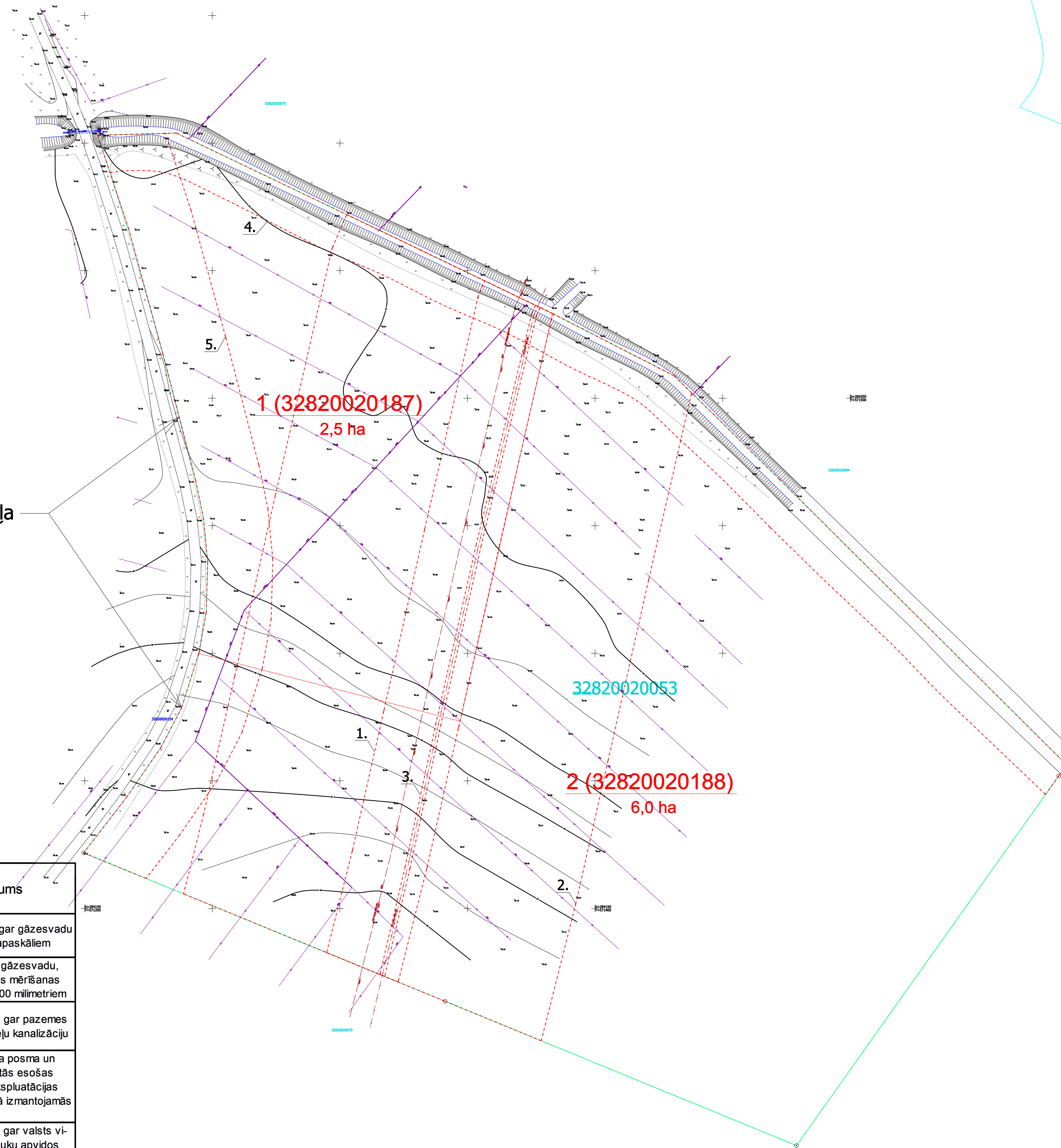


Projektētā teritorijas shēma
pirms zemes ierīcības projekta
izstrādes

Projektētā teritorijas shēma
pēc zemes ierīcības projekta
izstrādes



Esošā piekļuve no pašvaldības ceļa



Esošā zemes vienība	
Kadastra apzīmējums	Platība ha
32820020053	8,5
Kopā	8,5

Projektētās zemes vienības un apgrūtinājumi						
Platības no esošajām zemes vienībām				Apgrūtinājumi		
Nr.	Kadastra apzīmējums	Platības no esošajām zemes vienībām	Platība ha	Kārtas Nr.	Klasifikācijas kods	Apgrūtinājuma nosaukums
1	32820020187	2,5 ha no 32820020053	2,5	1	7312080103	eksploatācijas aizsargjoslas teritorija gar gāzesvadu ar spiedienu, lielāku par 1,6 megapaskāliem
				2	7312020101	drošības aizsargjoslas teritorija ap gāzesvadu, gāzes regulēšanas staciju un gāzes mēršanas staciju ar gāzesvada diametru līdz 300 milimetriem
				3	7312040100	eksploatācijas aizsargjoslas teritorija gar pazemes elektronisko sakaru tīklu līniju un kabeļu kanalizāciju
				4	7311041000	ūdensnotekas (ūdensteču regulēta posma un speciāli raktas gultnes), kā arī uz tās esošas hidrotehniskas būves un ierīces eksploatācijas aizsargjoslas teritorija lauksaimniecībā izmantojamās zemēs
				5	7312030303	eksploatācijas aizsargjoslas teritorija gar valsts vietējiem un pašvaldību autoceļiem lauku apvidos
2	32820020188	6,0 ha no 32820020053	6,0	1	7312080103	eksploatācijas aizsargjoslas teritorija gar gāzesvadu ar spiedienu, lielāku par 1,6 megapaskāliem
				2	7312020101	drošības aizsargjoslas teritorija ap gāzesvadu, gāzes regulēšanas staciju un gāzes mēršanas staciju ar gāzesvada diametru līdz 300 milimetriem
				3	7312040100	eksploatācijas aizsargjoslas teritorija gar pazemes elektronisko sakaru tīklu līniju un kabeļu kanalizāciju
				4	7311041000	ūdensnotekas (ūdensteču regulēta posma un speciāli raktas gultnes), kā arī uz tās esošas hidrotehniskas būves un ierīces eksploatācijas aizsargjoslas teritorija lauksaimniecībā izmantojamās zemēs
				5	7312030303	eksploatācijas aizsargjoslas teritorija gar valsts vietējiem un pašvaldību autoceļiem lauku apvidos
Kopā			8,5			

GEO telpa.lv

Dati ievadīti Aizkraukles novada ADTI datubāzē
Reģistrācijas Nr.
20530-ZP-24-0869
2024. gada 26. aprīlī

SIA "Geotelpiskie risinājumi", Reģ. nr.: 43803041044, Pils iela 14, Tukums, Tukuma novads, LV-3101
www.geotelpa.lv, tālr.: 27024516, e-pasts: dati@geotelpa.lv, info@geotelpa.lv

APZĪMĒJUMI	
	Zemes ierīcības projekta/projektētās zemes vien. robeža
	Zemes vienības robeža ar robežpunktu
	Projektēto zemes vienību robežas
	Nekustamā īpašuma objekta apgrūtinājuma robeža
1.	Nekustamā īpašuma apgrūtinājuma kārtas numurs
32820020053	Zemes vienības kadastra apzīmējums
1 (32820020053) 10 ha	Projektētās zemes vienības numurs un platība

Zemes ierīcības projekts zemes vienībai
32820020053 Skrīveru pag., Aizkraukles nov.

Zemes vienības 32820020053 īpašnieks Diāna Pēterfelde	Saskatots 19.04.2024
SIA "M un M risinājumi" reģ. Nr. 40003930560 Rīga, Kr. Barona iela 95a-12, LV-1001 tālr. 29336755, e-pasts: marcis.mistris@inbox.lv	LKS-92 TM koordinātu sistēma TM projekcijas mēroga koeficients m=0,999662
Zemes ierīcētājs Mārcis Mistris	19.04.2024
Zemes ierīcētāja sertifikāts AA0087 Izdots 06.07.2011., derīgais līdz 05.07.2026.	Kartogrāfiskā pamatne: zemes robežu plāns mērogs G.Bris 25.06.1996. mērogs 1:10000.

Lapas **1**
Lapa **1**