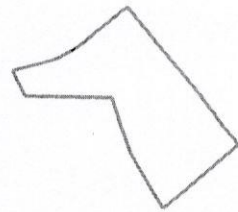
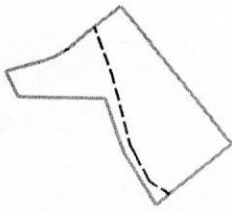


Projektētās teritorijas shēma pirms zemes ierīcības projekta izstrādes

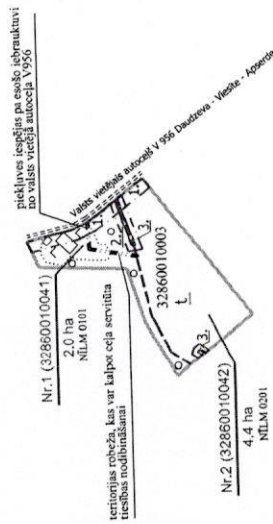


Projektētās teritorijas shēma pēc zemes ierīcības projekta izstrādes



Esošās zemes vienības Kadestra apzīmējumi   Platība	
32860010003	6,4 ha
Kopā: 6,4 ha	

x=260000  
y=587000



x=259000  
y=586000



### Apzīmējumi:

- 32860010003 — esošās zemes vienības kadastra apzīmējums
- zemes ierīcības projekta robeža
- — — — — esošo zemes vienību robežas ar robežpunktu
- — — — — projektētās zemes vienību robeža
- Nr.2 (32860010042) 4,4 ha — projektētās zemes vienības kadastra apzīmējums
- — — — — projektētās zemes vienības platība
- — — — — apgrūdinājuma komitātas kārtas numurs
- 1. — teritorijas robeža, kas var kalpot ceļa servīta tiecības nodrošināšanai
- NILM 0201 — nekustamā īpašuma kadastra apzīmējums un teritorija

Nr.	Kadastra apzīmējums	Platība no esošajām zemes vienībām	Platība *	Apgrūdinājumi	
				Kārtas Nr.	Klasifikācijas kods
1.	32860010041	2,0 ha no 32860010003	2,0 ha	1.	7312030303
				2.	7311040900
2.	32860010042	4,4 ha no 32860010003	4,4 ha	1.	7312030303
				3.	7311041000
			Kopā:	6,4 ha	

Nr.	platība, ha	Atļauja izmantošanai	NILM kods	Aizsargājamais objekts
1.	2,0 ha	Alfaiņa izmantošanai atbilstoši teritorijas plānojumam	0101	Bānīši
2.	4,4 ha	Zeme, uz kuras galvenā saimnieciskā darbība ir lauksaimniecība Zeme, uz kuras galvenā saimnieciskā darbība ir mežsaimniecība	0201	Meža Bānīši

PARMĀSTS	SĀSKANĀOTS	DATUMS
AS "Latvijas valsts ceļi"	Raivis Bricis	05.09.2023.
VJA "Zemkopības ministrijas nekustamie īpašumi meļniecības nodaļa"	Jānis Kēniņš	04.09.2023./ Nr. 187/8
"Bānīši", Sumāskstes pag., Aizkraukles nov. (kad. apz. 32860010003)	Līgas Ērkšķes p. p. Iveta Lāce	02.04.2024.
	SIA "Ziemeļlatvijas meži" p. p. Kristaps Grītiņš	03.04.2024.

### ZEMES IERĪCĪBAS PROJEKTS

"Bānīši", Sumāskstes pag., Aizkraukles nov. (kad. apz. 32860010003)

Zemes ierīcības projekta teritorijas platība: 1: 10000  
Koordinātu sistēma: LKS-92  
Mēroga koeficients: 0,999994  
MI: 10060, 1995.gada 19. decembris;  
Kartogrāfiskā pamats: Zemes robežu plāns VZD, Aizkraukles rajona nodaļa  
Mēroga koeficients: 1:10000  
MI: 10060, 1995.gada 19. decembris;  
"Bānīši", Sumāskstes pag., Aizkraukles nov. (kad. apz. 32860010003)  
Līga Ērkšķe  
SIA "Ziemeļlatvijas meži"

Zemes ierīcības projekta Nr. A0149, datums 23.08.2013., derīga līdz 23.08.2018.  
Zemes ierīcības projekta Nr. A0149, datums 23.08.2013., derīga līdz 23.08.2018.