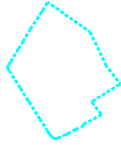
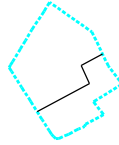


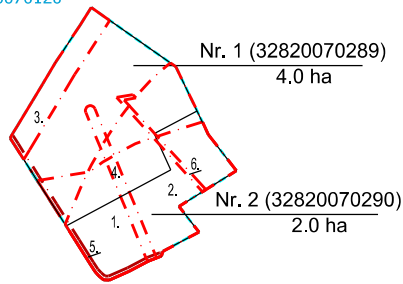
Projektētās teritorijas shēma  
pirms zemes ierīcības projekta  
izstrādes



Projektētās teritorijas shēma  
pēc zemes ierīcības projekta  
izstrādes



32820070120



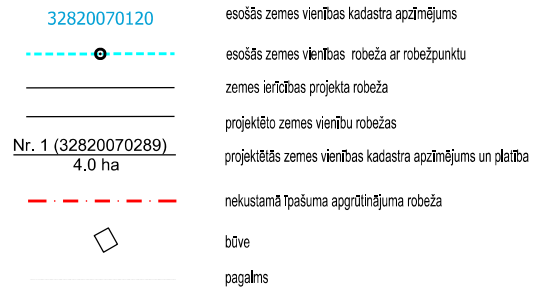
	Izsniegti nosacījumi	Saskaņots
VSA "ZEMKOPĪBAS MINISTRIJAS NEKUSTAMIE ĪPASUMI" Zemgales reģiona meliorācija nodaļa	Ize Bergmane Z-1-9.3/387 20.03.2024.	nosacījumi neļiek izvirzīti
A/S Sadale tīkls	Visvaldis Zeimāls TN-64758 21.03.2024.	Maksims Rajevs P-118361 17.04.2024.
SIA Tet	Lauris Liberts PN-299394 11.04.2024.	Lauris Liberts PN-302846 03.05.2024.
Nekustamā īpašuma "Bariši" īpašnieks		Ģirts Kaķis 25.04.2024.

Esošā zemes vienība	
Kadastra apzīmējums	Platība
32820070120	6.0 ha

Projektētās zemes vienības				Apgrūtinājumi	
Nr.	Kadastra apzīmējums	Platības no esošajām zemes vienībām	Platība*	kārtas Nr.	Klasifikācijas kods
1.	32820070289	4.0 ha no 32820070120	4.0 ha	1.	7311020107
				2.	7314010203
				3.	7312030303
				4.	7312050101
				5.	7315030100
				6.	7312040200
2.	32820070290	2.0 ha no 32820070120	2.0 ha	1.	7311020107
				2.	7314010203
				4.	7312050101
				5.	7315030100
				6.	7312040200
				kopā:	

\* Veicot zemes kadastrālo uzmērīšanu, projektēto zemes vienību platības var tikt precizētas.

Apzīmējumi:



Zemes ierīcības projekts Aizkraukles novads, Skrīveru pagasts, "Bariši"	
Zemes ierīcības projekta grafiskās daļas mērogs 1: 10000, LKS-92 TM koordinātu sistēma Mēroga koeficients 0.999654	Kartogrāfiskā pamatne: zemes robežu plāns M 1: 10 000 VZD Aizkraukles rajona nodaļa Mēriņniecības birojs 19.01.1998.
Nekustamā īpašuma "Bariši" īpašnieks	Ģirts Kaķis
Zemes ierīkotājs Aigars Savčenko	Zemes ierīkotāja sertifikāta Nr.CA0011 izdots 29.12.2010. derīgs līdz 28.12.2025.