

LATVIJAS REPUBLIKA

ZEMES ROBEŽU PLĀNS

Zemes vienības kadastra apzīmējums : 3246 006 0331



Plāns izgatavots, pamatojoties uz Kokneses novada domes 2014. gada 9. jūlija lēmumu Nr. 6.1.5. "Par zemes piekritību pašvaldībai".

Robežas uzņēmētas 2016. gada 16. jūnijā

Plāna mērogs 1 : 2000

Zemes vienības platība : 0.95 ha

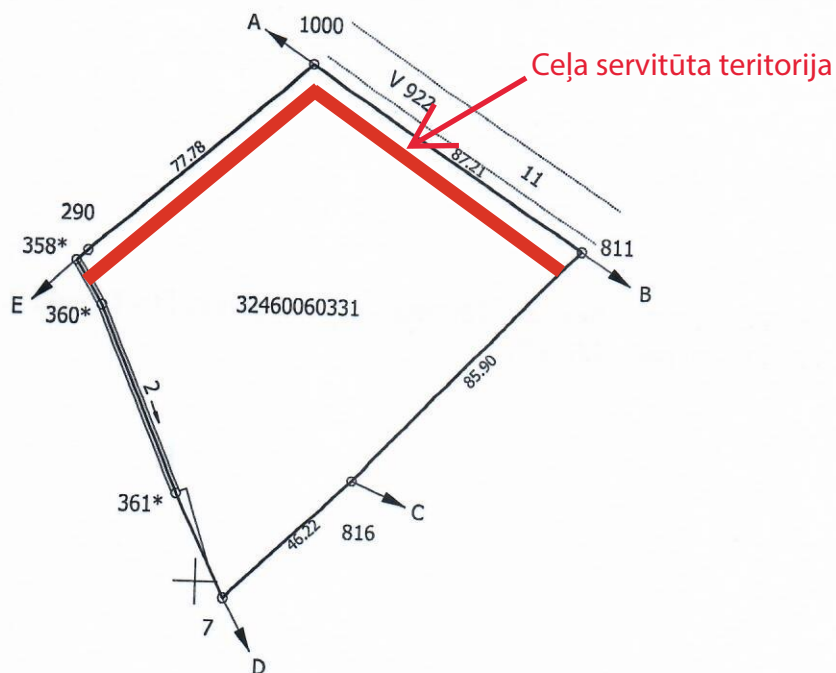
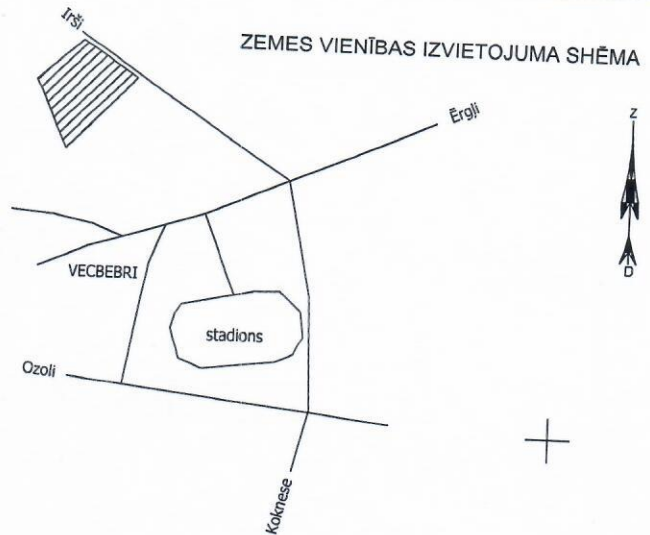


SIA "HLD mērnecības birojs" valdes priekšsēdētājs		Haralds Duburs	10.08.2016.
Ierosinātājs ir informēts par kadastrālās uzņēmēšanas laikā veiktajām darbībām, to rezultātiem.		Pilnvarotā persona Elita Ģēgere	10.08.2016.

ZEMES VIENĪBA UZMĒRĪTA
LKS-92TM
Mēroga koeficients 0.999701

ZEMES VIENĪBAS IZVIETOJUMA SHĒMA

x=287800
y=590800



Robežojošo zemes vienību saraksts :

- No A līdz B : 32460060245 Valsts autoceļš V 922
- No B līdz C : 32460060198 "Kamenes"
- No C līdz D : 32460060193 "Jasmīni-Kamenes+Centra dīķi "
- No D līdz E : 32460060324 " Avenes "
- No E līdz A : 32460060241 "Vējotnes "

Plāna mērogs 1 : 2000
Zemes vienības platība 0.95 ha

Mērnīeks Haralds Duburs (sert. Nr.AB000000074, derīgs no 27.01.2011. līdz 26.01.2021.)
apliecina, ka plāns izgatavots atbilstoši Ministru kabineta 2011. gada 27. decembra
noteikumiem Nr. 1019 "Zemes kadastrālās uzmērīšanas noteikumi"

Haralds Duburs

10.08.2016.