



LATVIJAS REPUBLIKA
AIZKRAUKLES rajona
Jaunjelgavas pilsētas
zemes gabala MEDNIEKU IELA Nr.6
Zemes kadastra N⁰ - 3207 502 0206

ZEMES ROBEŽU PLĀNS
ēku un būvju īpašuma tiesību nostiprināšanai

Robežas noteiktas un plāns sastādīts atbilstoši Jaunjelgavas pilsētas domes 1997. gada 28. novembra lēmumam Nr.1-10/212.

Robežu plāns sastādīts pēc Valsts Zemes dienesta Aizkraukles rajona nodaļas Mērniecības biroja 1997. gada 30. novembrī izpildītiem uzmērīšanas materiāliem mērogā 1: 1000 ar mēroga 1: 500 noteiktību


Zemes kopplatība ir 5739 m²

Valsts zemes dienesta Aizkraukles rajona nodaļas vadītāja

Z. Niedre

Ēku un būvju īpašums reģistrēts

Aizkraukles rajona



zemes grāmatu nodaļas

Jaunjelgavas pilsētas

zemes grāmatā

1998. gada 19. maijā

Nodalījuma (folijas) N⁰ 185.

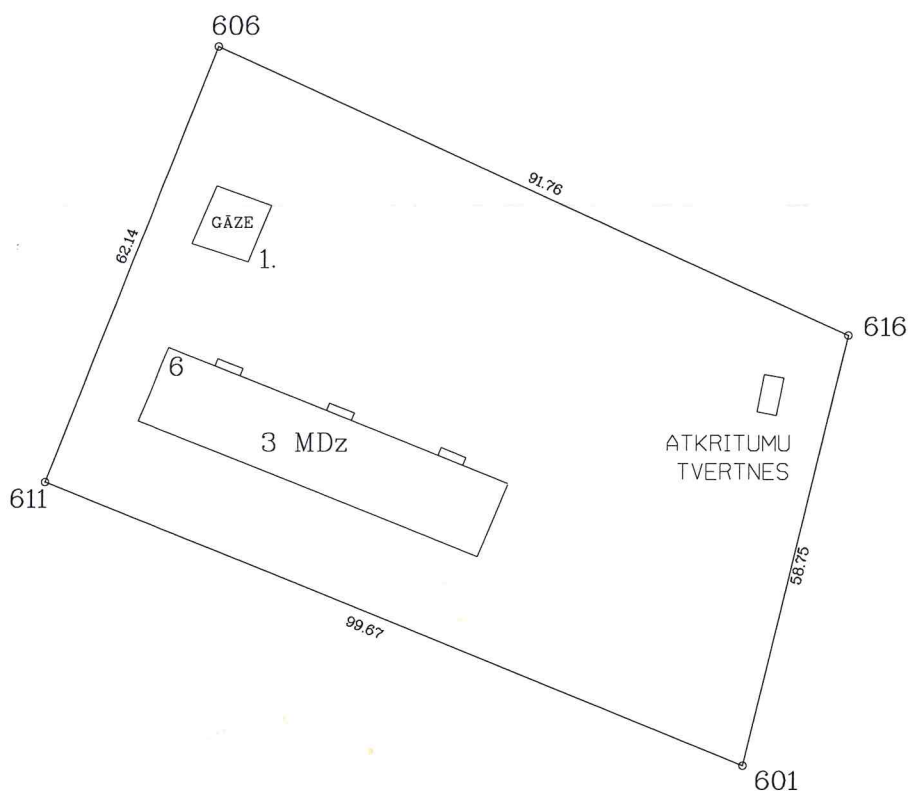
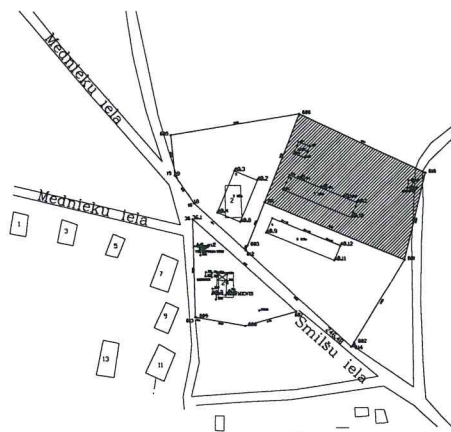
Zemes grāmatu nodaļas priekšnieks:

ROBEŽPUNKTU KOORDINĀTES
vietējā KOORDINĀTU SISTĒMĀ

Nr.	X	Y
616	5161.62	4675.12
601	5104.46	4661.55
611	5141.99	4569.21
606	5199.91	4591.72

PLATĪBA = 5739 m²

Zemes gabala
izvietojums kvartālā



APGRŪTINĀJUMI :

1. A/S "Latvijas gāze" tvertnes - 63m²

MĒROGS 1:1000



VZD Aizkraukles rajona nodaļa Mērniecības birojs			
Vadītājs	V. Niedre	<i>[Signature]</i>	23.01.98
Uzmērīja	Ģ.Kaminskis	<i>[Signature]</i>	30.11.97