
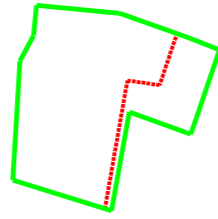


Projektētās teritorijas shēma
pirms zemes ierīcības projekta izstrādes

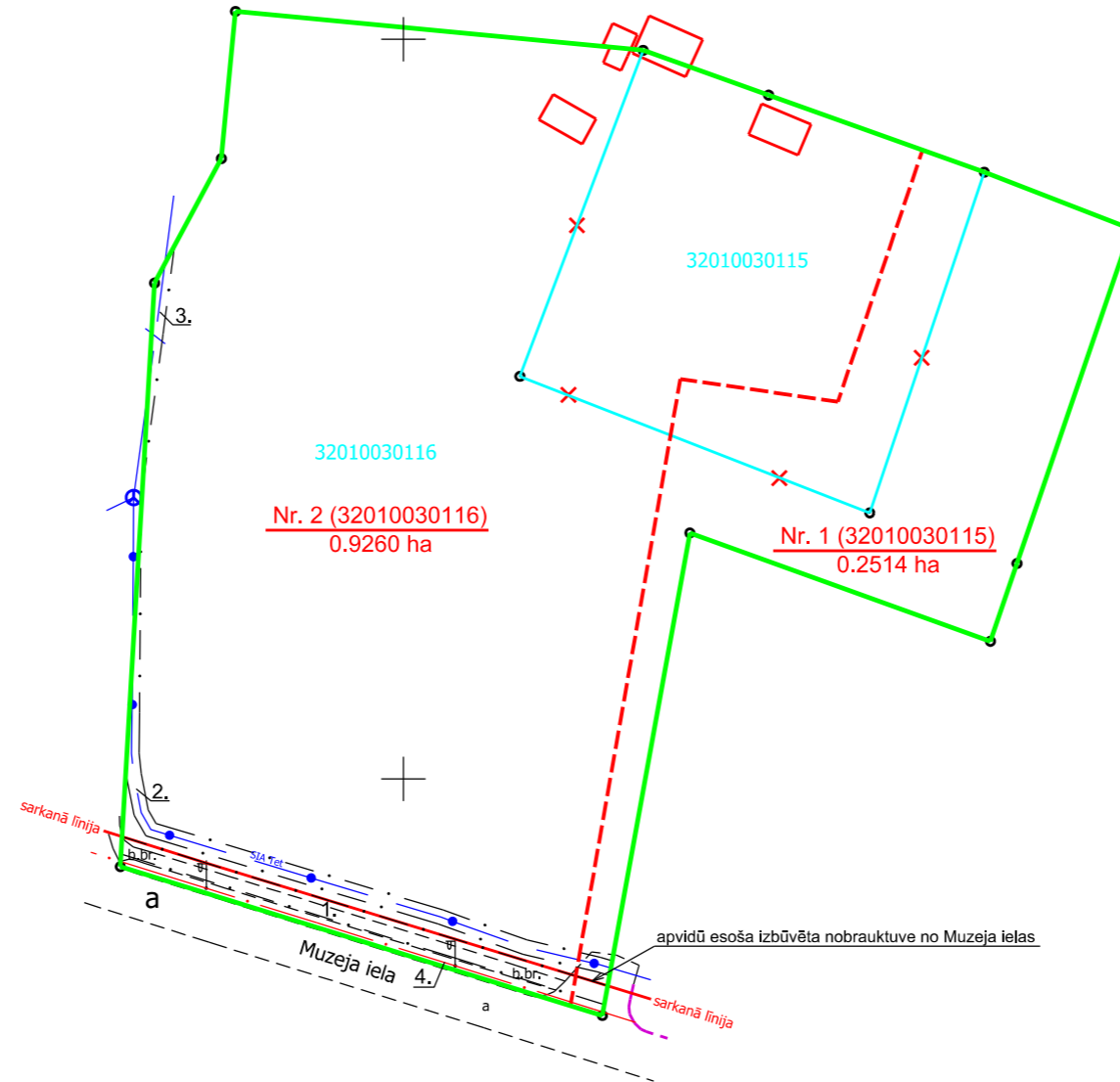


Projektētās teritorijas shēma
pēc zemes ierīcības projekta izstrādes



X=273500
Y=577700

X=273600
Y=577900



Esošās zemes vienības	
Kadastra apzīmējums	Platība
32010030115	0.2389 ha
32010030116	0.9385 ha
Kopā	1.1774 ha

Projektētās zemes vienības				Apgrūtinājumi	
Nr.	Kadastra apzīmējums	Platības no esošajām zemes vienībām	Platība	Kārtas Nr.	Klasifikācijas kods
1	32010030115	0.1875 ha no 32010030116 0.0639 ha no 32010030115	0.2514 ha	1.	7312030100
				2.	7312040100
				4.	7312050201
2	32010030116	0.1750 ha no 32010030115 0.7510 ha no 32010030116	0.9260 ha	1.	7312030100
				2.	7312040100
				3.	7312040100
				4.	7312050201
			Kopā	1.1774 ha	

Piezīmes:

1. Veicot zemes kadastrālo uzmērīšanu, projektēto zemes vienību platības var tikt precizētas

APZĪMĒJUMI

- 32010030115 esošās uzmērītas zemes vienības kadastra apzīmējums
- esošās uzmērītas zemes vienības robeža ar robežpunktu
- zemes ierīcības projekta robeža
- x—x— zemes vienības uzmērīta robeža, kas tiks likvidēta
- - - - - projektēto zemes vienību robežas
- Nr. 1 (32010030116) projektētās zemes vienības numurs, kadastra apzīmējums un platība **0.9260 ha**
- būve
- - - - - nekustamā īpašuma apgrūtinājuma robeža

ZEMES IERĪCĪBAS PROJEKTS "Kalna Maurēni", Aizkraukle, Aizkraukles novads	
Zemes ierīcības projekta grafiskās daļas mērogs 1 : 1000 LKS-92 koordinātu sistēma Mēroga koeficients 0.999674	Kartogrāfiskā pamatne : Zemes robežu plāns M 1:1000 (Valsts zemes dienests, 24.03.2004.) Robežu pārkārtošanas shēma M 1:1000 (sertificēts mērnīeks A.Bērziņš, 28.09.2024.)
nekustamā īpašuma "Kalna Maurēni" īpašnieks	Anita Trupa
nekustamā īpašuma "Kalna Maurēni" īpašnieks	Ēvalds Čipāns
Zemes ierīkotājs Auseklis Bērziņš	sertifikāta Nr. AA0064, izdots 22.12.2010., derīgs līdz 21.12.2025.