
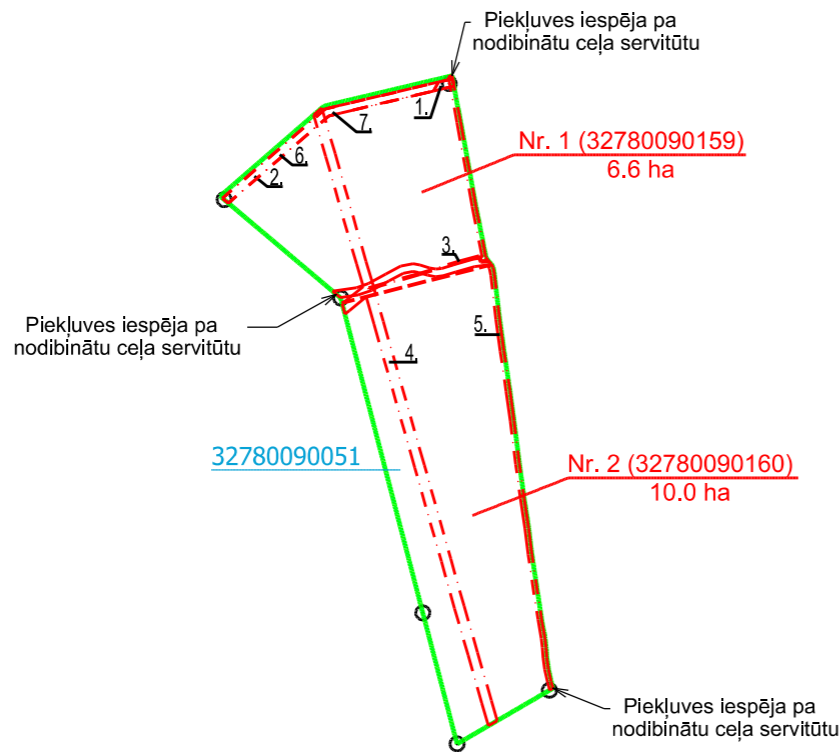
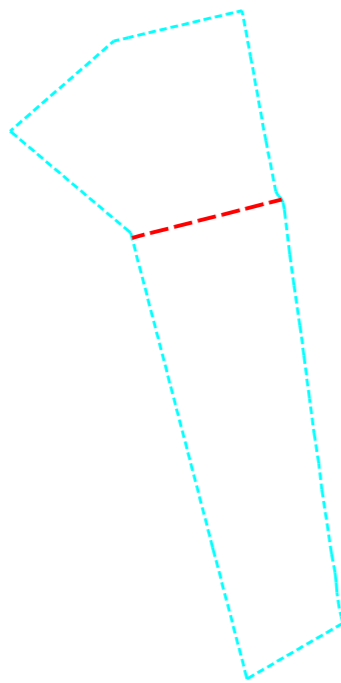


Projektētās teritorijas shēma pirms zemes ierīcības projekta izstrādes



Projektētās teritorijas shēma pēc zemes ierīcības projekta izstrādes



Projektētās zemes vienības				Apgrūtinājumi		
Nr.	Kadastra apzīmējums	Platības no esošajām zemes vienībām	Platība*	kārtas Nr.	klasifikācijas kods	Teritorijas nosaukums
1.	32780090159	6.6 ha no 32780090051	6.6 ha	1.	7311041000	ūdensnotekas (ūdensteču regulēta posma un speciāli raktas gultnes), kā arī uz tās esošas hidrotehniskas būves un ierīces ekspluatācijas aizsargjoslas teritorija lauksaimniecībā izmantojamās zemēs
				2.	7311040900	ūdensnotekas (ūdensteču regulēta posma un speciāli raktas gultnes), kā arī uz tās esošas hidrotehniskas būves un ierīces ekspluatācijas aizsargjoslas teritorija meža zemēs
				3.	7312050201	ekspluatācijas aizsargjoslas teritorija gar elektrisko tīklu kabeļu līniju
				4.	7312050101	ekspluatācijas aizsargjoslas teritorija gar elektrisko tīklu gaisvadu līniju ārpus pilsētām un ciemiem ar nominālo spriegumu līdz 20 kilovoltiem
				5.	7315030100	ceļa servitūta teritorija
				6.	7311020104	līdz 10 kilometriem garas dabiskas ūdenstece vides un dabas resursu aizsardzības aizsargjoslas teritorija lauku apvidos
				7.	7311050200	tauvas joslas teritorija gar upi
2.	32780090160	10.00 ha no 32780090051	10.0 ha	4.	7312050101	ekspluatācijas aizsargjoslas teritorija gar elektrisko tīklu gaisvadu līniju ārpus pilsētām un ciemiem ar nominālo spriegumu līdz 20 kilovoltiem
				5.	7315030100	ceļa servitūta teritorija
			kopā:	16.6		

\* Veicot zemes kadastrālo uzmērīšanu, projektēto zemes vienību platības var tikt precizētas.

	Saskaņots	
Nekustamā īpašuma "Anduļi" īpašnieks	Ineta Ledvika	paraksts 06.11.2024
VSIA "Zemkopības ministrijas nekustamie īpašumi" kadastra inženieris	Jānis Ķēniņš	elektroniski Nr. 17255 07.11.2024
AS "SADALES TĪKLS" Elektroinženieris	Nikolajs Zeļeņščikovs	elektroniski Nr. 309020-22/P-128949 11.11.2024

Apzīmējumi:

- 32780090051 esošās zemes vienības kadastra apzīmējums
- esošās zemes vienības robeža ar robežpunktu
- zemes ierīcības projekta robeža
- projektēto zemes vienību robežas
- Nr. 1 (32780090159) projektētās zemes vienības kadastra apzīmējums un platība 6.6 ha
- nekustamā īpašuma apgrūtinājuma robeža

Esošā zemes vienība	
Kadastra apzīmējums	Platība
32780090051	16.6 ha

**GEO e pa lv**

Dati ievadīti Aizkraukles novada ADTI datubāzē

Reģistrācijas Nr.  
**20510-ZP-24-2699**  
2024. gada 13. novembrī

SIA "Geotelpa.lv", Reģ.nr.: 43603041044, Pils iela 14, Tukums, Tukuma novads, LV-3101  
www.geotelpa.lv, tālrunis: 27024516, e-pasts: dat@geotelpa.lv, info@geotelpa.lv

Zemes ierīcības projekts "Anduļi", Seces pagasts, Aizkraukles novads	
Zemes ierīcības projekta grafiskās daļas mērogs 1: 10 000 LKS-92 koordinātu sistēma Mēroga koeficients 0.999687	Kartogrāfiskā pamatne: zemes robežu plāns M 1: 10 000 (K.Blesse 25.07.2001)
Nekustamā īpašuma "Anduļi" īpašnieks	Ineta Ledvika
Zemes ierīkotājs Gatis Grunšteins	Zemes ierīkotāja sertifikāts Nr. AA0106, izdots (29.08.2014.), derīgs līdz (28.08.2029).